


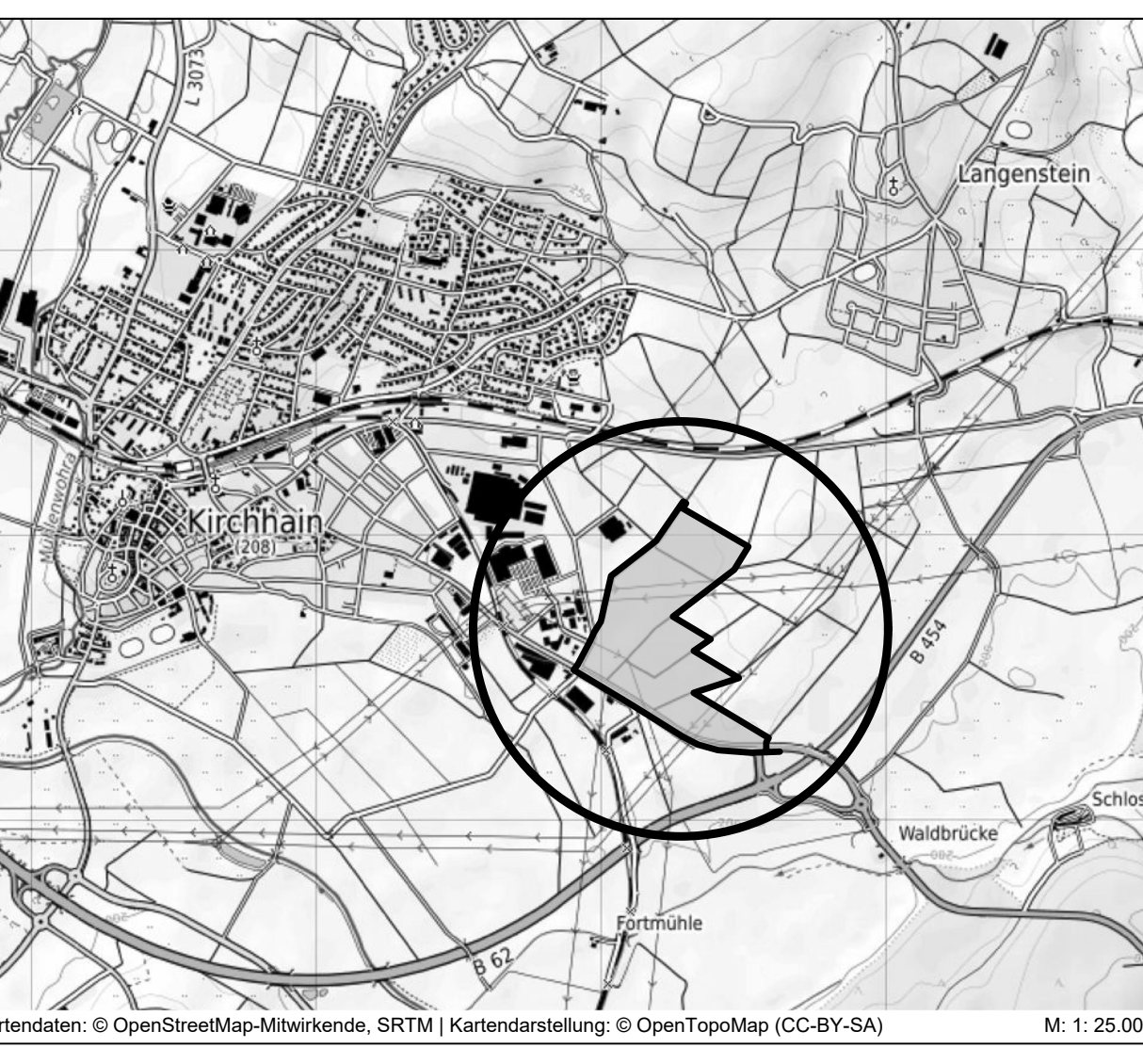


- Zeichenerklärung**
- Katasteramtliche Darstellung**
- Flurgrenze
 - Flur 15 Flurnummer
 - Flurstücksnummer
 - vorhandene Grundstücks- und Wegeparzellen mit Grenzsteinen
- Legende**
- Darstellung Typ-Nr Biotop- / Nutzungstyp
- Gebüsche, Hecken, Gehölzsäume**
- 02.200 02.200 Gebüsche, Hecken, Säume heimischer Arten auf frischen Standorten
- Baumgruppe / Baumreihen**
- 04.210 04.210 Baumgruppe / Baumreihe einheimisch, standortgerecht, Obstbäume
- Einzelbaum**
- 04.110 04.110 Obstbaum
 - 04.110 04.110 Laubb Baum, einheimisch, standortgerecht
- Gräben**
- 05.243 05.243 Arten- / strukturreiche Gräben
- Frischwiesen**
- 06.300 06.300 Frischwiesen
- Ruderalfluren und krautige Säume**
- 09.151 09.151 Artenarme Feld-, Weg- und Wiesensäume frischer Standorte
 - 09.160 09.160 Straßenränder mit Entwässerungsmulde, Mittelstreifen, intensiv gepflegt
- Versiegelte und teilweise versiegelte Flächen (inkl. Wege)**
- 10.510 10.510 Sehr stark oder völlig versiegelte Fläche, hier:
 - 10.520 10.520 Nahezu versiegelte Flächen, Pflaster
 - 10.530 10.530 Schotter-, Kies- u. Sandflächen, -wege, -plätze oder andere wasserdurchlässige Flächenbefestigung
 - 10.610 10.610 Bewachsene unbefestigte Feldwege
 - 10.670 10.670 Bewachsene Schotterwege
- Äcker**
- 11.191 11.191 Acker, intensiv genutzt
- Nutz- und Ziergärten, Grünanlagen**
- 11.221 11.221 Gärtnereich gepflegte Anlagen im besiedelten Bereich, arten- und strukturreiche Hausgärten
- Biotop- und Artenschutz**
- 04.110 04.110 Obstbaum mit Baumhöhle
- Sonstige Darstellungen**
- Freileitungsmast
 - Grenze des räumlichen Geltungsbereiches

Einteilung der Biotop- und Nutzungstypen gemäß der Verordnung über die Durchführung von Kompensationsmaßnahmen, das Führen von Ökokonten, deren Handelbarkeit und die Festsetzung von Einsatzanzahlungen. (Kompensationsverordnung - KV) vom 26. Oktober 2018



Stadt Kirchhain, Kernstadt
Bebauungsplan
"Gewerbegebiet Rußweg II"




PLANUNGSBÜRO FISCHER
 Raump lanung | Stadtplanung | Umw eltp lanung
 Im Nordpark 1 · 35435 Wettenberg | t. +49 641 96441-22 | info@fischer-plan.de | www.fischer-plan.de

Anlage 1 Stand: 28.03.2024

Bestandskarte zum Umweltbericht

Projektteilung: Wagner
 CAD: Bell
 Maßstab: 1:1.000
 Projektnummer: 23-2954



Datengrundlage: Amtliches Liegenschaftskatasterinformationssystem (ALKIS) der Hessischen Verwaltung für Bodenmanagement und Geoinformation.

