

Zeichenerklärung

Planzeichen

Flächen für Versorgungsanlagen, für die Abfallentsorgung und Abwasserbeseitigung sowie für Ablagerungen; Anlagen, Einrichtungen und sonstige Maßnahmen, die dem Klimawandel entgegenwirken

Flächen für Versorgungsanlagen, für die Abfallentsorgung und Abwasserbeseitigung sowie für Ablagerungen; Zweckbestimmung:



Elektrizität - Batteriespeicher



Übergabestation - Bestand

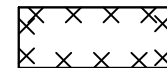
Hauptversorgungs- und Hauptabwasserleitungen

110 kV-Freileitung (nicht eingemessen)


Flächen für die Landwirtschaft und Wald

Flächen für die Landwirtschaft

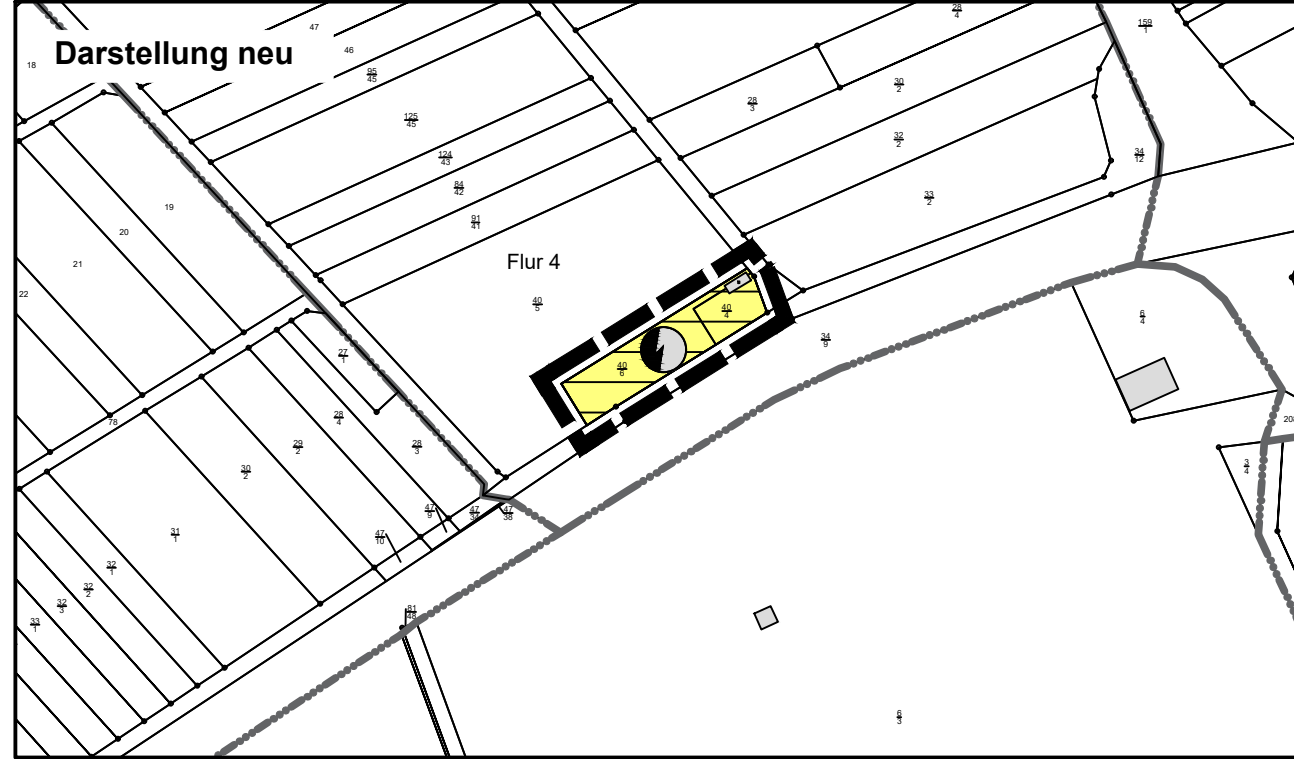
Sonstige Planzeichen



Gebiet oberflächennaher Lagerstätten



Grenze des räumlichen Geltungsbereiches der Flächennutzungsplanänderung



Rechtsgrundlagen

Baugesetzbuch (BauGB) i.d.F. der Bekanntmachung vom 03.11.2017 (BGBl. I S. 3634), zuletzt geändert durch Artikel 3 des Gesetzes vom 12.08.2025 (BGBl. 2025 I Nr. 189),

Baunutzungsverordnung (BauNVO) i.d.F. der Bekanntmachung vom 21.11.2017 (BGBl. I S. 3786), zuletzt geändert durch Artikel 2 des Gesetzes vom 12.08.2025 (BGBl. 2025 I Nr. 189),

Planzeichenverordnung 1990 (PlanzV 90) i.d.F. der Bekanntmachung vom 18.12.1990 (BGBl. I 1991 S. 58), zuletzt geändert durch Artikel 3 des Gesetzes vom 12.08.2025 (BGBl. I Nr. 189).

Verfahrensvermerke

Der Aufstellungsbeschluss gem. § 2 Abs. 1 BauGB wurde durch die Gemeindevertretung gefasst am

Der Aufstellungsbeschluss gem. § 2 Abs. 1 Satz 2 BauGB wurde ortsüblich bekanntgemacht am

Die Öffentlichkeitsbeteiligung gem. § 3 Abs. 1 BauGB wurde ortsüblich bekanntgemacht am

Die Öffentlichkeitsbeteiligung gem. § 3 Abs. 1 BauGB erfolgte in der Zeit vom bis einschließlich

Die Öffentlichkeitsbeteiligung gem. § 3 Abs. 2 BauGB wurde ortsüblich bekanntgemacht am

Die Öffentlichkeitsbeteiligung gem. § 3 Abs. 2 BauGB erfolgte in der Zeit vom bis einschließlich

Der Feststellungsbeschluss erfolgte durch die Gemeindevertretung am

Die Bekanntmachungen erfolgten im

Ausfertigungsvermerk:

Es wird bestätigt, dass der Inhalt der Flächennutzungsplanänderung mit den hierzu ergangenen Beschlüssen der Gemeindevertretung übereinstimmt und dass die für die Rechtswirksamkeit maßgebenden Verfahrensvorschriften eingehalten worden sind.

Hasselroth, den

Bürgermeister


Genehmigungsvermerk:

Rechtskraftvermerk:

Die Genehmigung der Flächennutzungsplanänderung wurde gem. § 6 Abs. 5 BauGB ortsüblich am bekannt gemacht. Damit wird die Flächennutzungsplanänderung wirksam.

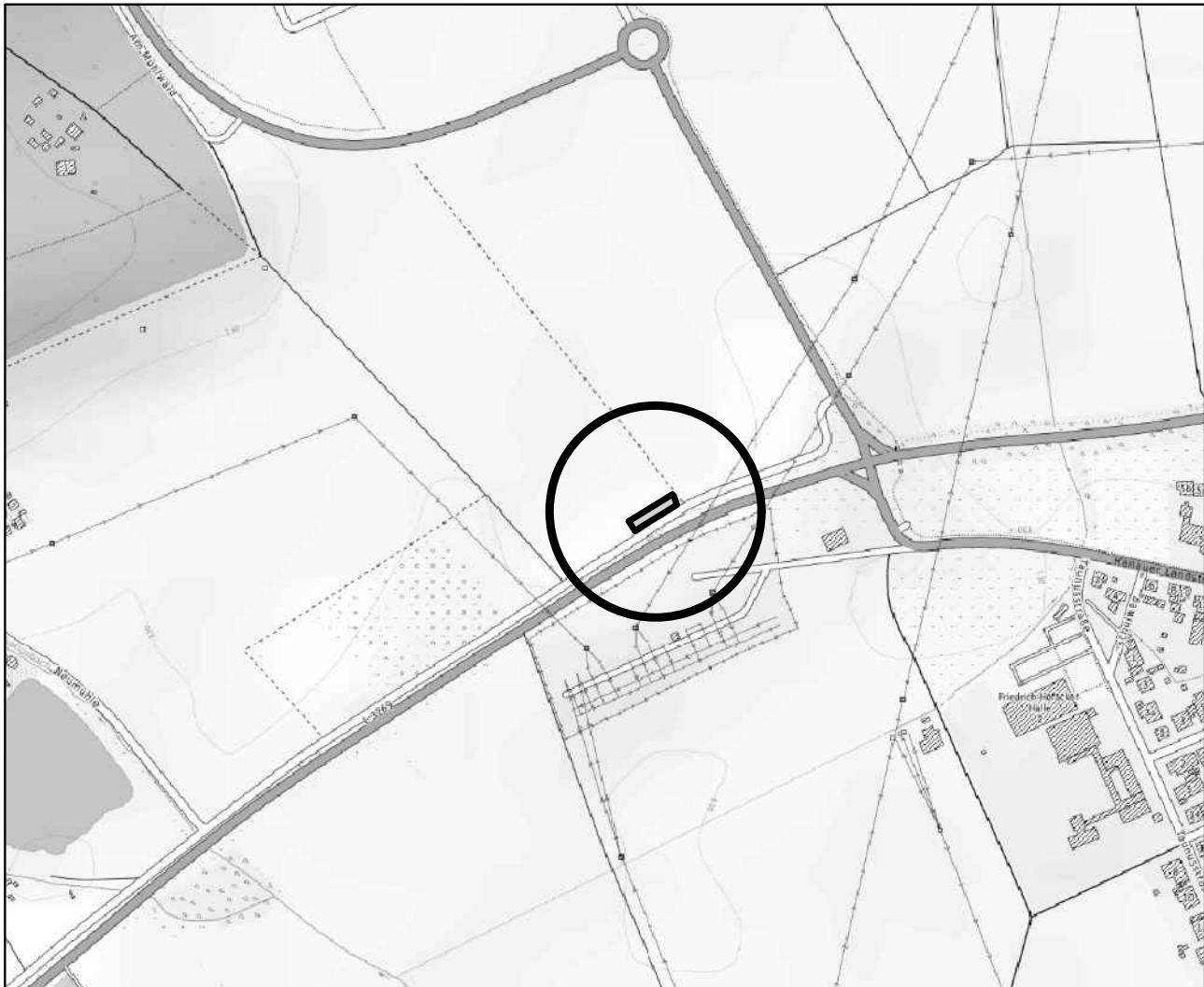
Hasselroth, den

Bürgermeister



Gemeinde Hasselroth,
Ortsteil Niedermittlau

Änderung des Flächennutzungsplanes im
Bereich "Batteriespeicher Niedermittlau"



Kartendaten: © OpenStreetMap-Mitwirkende, SRTM | Kartendarstellung: © OpenTopoMap (CC-BY-SA) M: 1: 25.000



Raumplanung | Stadtplanung | Umweltplanung

Im Nordpark 1 - 35435 Wettenberg | t. +49 641 98441-22 | info@fischer-plan.de | www.fischer-plan.de

Vorentwurf

Stand: 09.10.2025

Projektleitung: Bode
CAD: Seibert
Maßstab: 1 : 2500
Projektnummer: 25-3112