

Artenschutzrechtlicher Fachbeitrag

Bebauungsplan „Am Berg“

Stadt Romrod, Kernstadt



Auftraggeber: Magistrat der Stadt Romrod
Jahnstraße 2
36329 Romrod

Auftragnehmer: Plan Ö GmbH
Industriestraße 2a
35444 Biebertal-Fellingshausen
Tel. 06409-8239781
office@plan-oe.de
Geschäftsführer: Dr. René Kristen
Amtsgericht Gießen HRB 11004

Bearbeiter: Dr. René Kristen (Dipl. Biol.)
Tobias Geitz (M. Sc. Biologie)
Marina Lindackers (M. Sc. Biologie, M. Sc. Geographie)
Henning Otto (M. Sc. Biologie)
Pauline Rathmann (M. Sc. Biologie)
Ferdinand Reinhold (M. Sc. Biologie)
Ute Winkelkötter (B. Sc. Biologie)

Biebertal, 24.06.2025

Inhalt

1 Einleitung	5
1.1 Veranlassung und Aufgabenstellung	5
1.2 Rechtliche Grundlagen.....	6
1.3 Methodik	9
2 Artenschutzrechtliche Prüfung des Vorhabens	10
2.1 Stufe I: Ermittlung der Wirkfaktoren und Festlegung des Untersuchungsrahmens.....	10
2.1.1 Ermittlung der Wirkfaktoren.....	10
2.1.2 Vorauswahlen der potentiell betroffenen artenschutzrechtlich besonders zu prüfenden Artengruppen	11
2.1.3 Vögel	14
2.1.3.1 Methode	14
2.1.3.2 Ergebnisse	14
2.1.3.3 Faunistische Bewertung	19
2.1.4 Fledermäuse	20
2.1.4.1 Methoden	20
2.1.4.2 Ergebnisse	21
2.1.4.3 Faunistische Bewertung	22
2.1.5 Haselmäuse.....	27
2.1.5.1 Methode	27
2.1.5.2 Ergebnisse und Faunistische Bewertung	29
2.1.6 Reptilien	29
2.1.6.1 Methoden	29
2.1.6.2 Ergebnisse	30
2.1.6.3 Faunistische Bewertung	30
2.1.7 <i>Maculinea</i> -Arten	32
2.1.7.1 Methode	32
2.1.7.2 Ergebnisse und Faunistische Bewertung.....	32
2.2 Stufe II: Prüfung von Verbotstatbeständen und Vermeidung von Beeinträchtigungen.....	35
2.2.1 Tabellarische Prüfung von Vögeln mit günstigem Erhaltungszustand.....	36
2.2.2 Tabellarische Prüfung von Nahrungsgästen mit ungünstigem Erhaltungszustand bzw. streng geschützten Arten (BArtSchV)	38
2.2.3 Art-für-Art-Prüfung	39
2.3 Stufe III: Ausnahmeverfahren.....	43
2.4 Fazit	43
3 Literatur	47
4 Anhang (Prüfbögen)	49
Grauspecht (<i>Picus canus</i>).....	49
Grünfink (<i>Carduelis chloris</i>)	52
Grünspecht (<i>Picus viridis</i>)	55
Mauersegler (<i>Apus apus</i>).....	58
Mehlschwalbe (<i>Delichon urbicum</i>)	61
Star (<i>Sturnus vulgaris</i>).....	64
Stieglitz (<i>Carduelis carduelis</i>).....	67
Abendsegler (<i>Nyctalus noctula</i>).....	70
„Bartfledermaus“ (<i>Myotis mystacinus</i> / <i>M. brandtii</i>)	73
Breitflügel-Fledermaus (<i>Eptesicus serotinus</i>)	77
Kleinabendsegler (<i>Nyctalus leisleri</i>).....	80
„Langohr“ (<i>Plecotus auritus</i> / <i>P. austriacus</i>).....	83
Rauhautfledermaus (<i>Pipistrellus nathusii</i>).....	87

Wasserfledermaus (<i>Myotis daubentonii</i>)	90
Zwergfledermaus (<i>Pipistrellus pipistrellus</i>).....	93

1 Einleitung

1.1 Veranlassung und Aufgabenstellung

Die Stadt Romrod plant im Rahmen des Bebauungsplanes „Am Berg“ die Erweiterung des bestehenden Wohngebietes in der Kernstadt. Der Geltungsbereich ist der nachfolgenden Übersichtskarte (Abb. 1) zu entnehmen. Die Karte unterscheidet in den Geltungsbereich (Bereich in dem tatsächlich verändernde Eingriffe geplant sind) und den Untersuchungsbereich. Letzterer bezieht sich auf die Erfassung der Vögel, da für diese Tiergruppe größere räumliche Störwirkungen anzunehmen sind. Der Bericht bezieht sich auf den Vorentwurf des Bebauungsplans mit Stand vom 11.03.2025.

Das vorliegende Gutachten verfolgt die in diesem Zusammenhang geforderte Überprüfung, ob durch die geplante Nutzung artenschutzrechtlich besonders zu prüfende Arten betroffen sind. Gegebenenfalls ist sicherzustellen, dass durch geeignete Maßnahmen keine Verbotstatbestände gemäß § 44 BNatSchG eintreten.

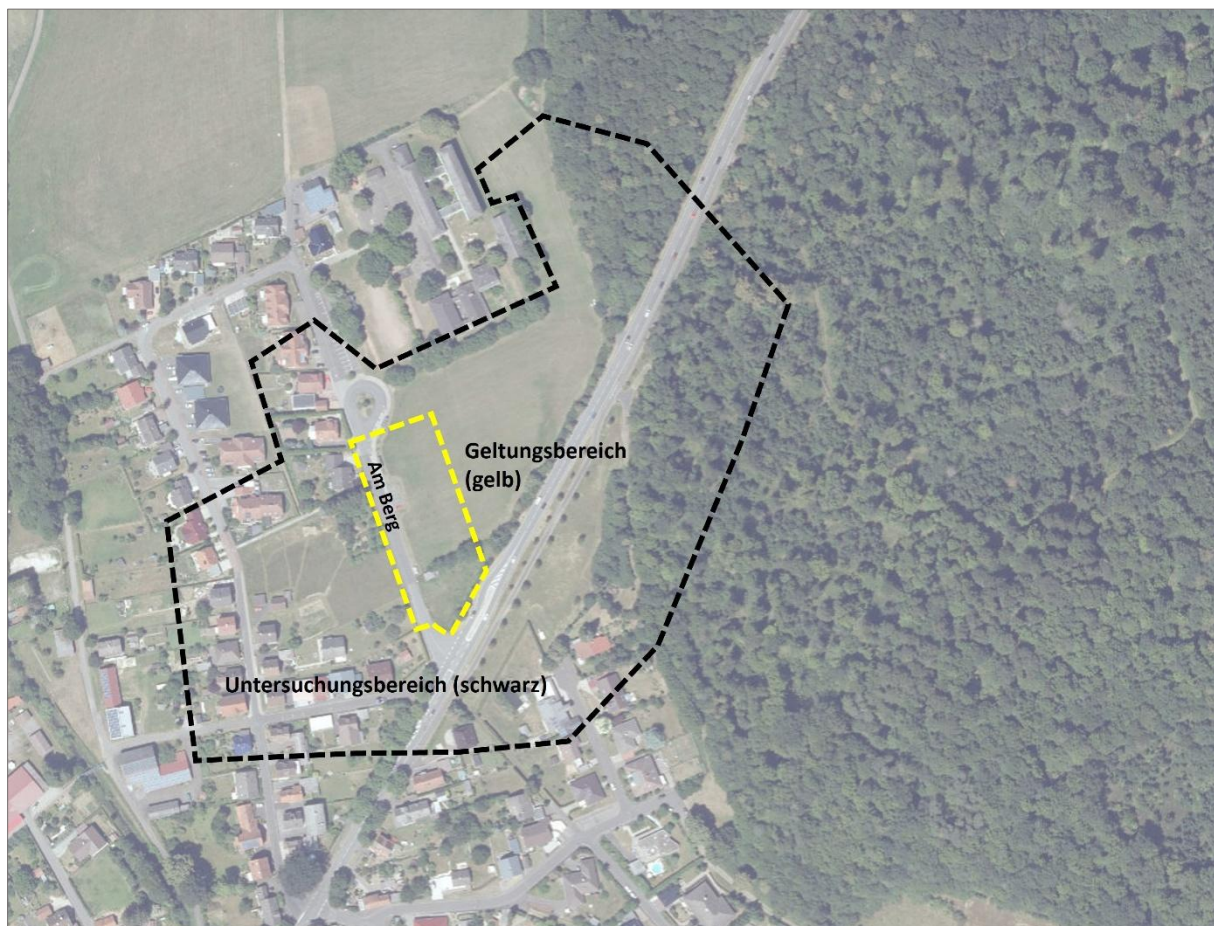


Abb. 1: Abgrenzung des Geltungsbereichs (gelb) sowie des Untersuchungsbereichs (schwarz) zum Bebauungsplan „Am Berg“; Stadt Romrod, Kernstadt (Bildquelle: Hessisches Ministerium für Umwelt, Klimaschutz, Landwirtschaft und Verbraucherschutz, aus natureg.hessen.de, 11/2023).

Der Bericht liefert Aussagen zur angetroffenen Fauna, deren artenschutzrechtlichem Status und hebt wichtige Strukturelemente im Planungsraum hervor. Quantifizierende Aussagen zu notwendigen Vermeidungs- und Ausgleichsmaßnahmen sind in den Prüfbögen festgelegt.

Situation

Der Geltungsbereich befindet sich am nordöstlichen Rand der Kernstadt Romrod. Der Geltungsbereich besteht derzeit aus einer Wiese mit stellenweisen Gehölzen sowie Verkehrsflächen.

Aus der Lage, der Verkehrssituation und der derzeitigen Nutzung der Umgebung resultiert ein moderates Störungsniveau (Lärm- und Lichtemissionen, Bewegungen, Verkehr). Im gesamten Geltungsbereich sind Gewöhnungseffekte anzunehmen.

Planungen

Ziel des Bebauungsplanes ist die Ausweisung als Allgemeines Wohngebiet.

Insgesamt sind durch die Festsetzungen Auswirkungen auf die Tierwelt denkbar. Als Resultat der Vorauswahl weist der Planbereich unter Berücksichtigung der räumlichen Lage und der Habitatausstattung Qualitäten als Lebensraum für Vögel, Fledermäuse, Haselmäuse, Reptilien und *Maculinea*-Arten auf. Infolgedessen ergibt sich das Erfordernis der Betrachtung der artenschutzrechtlichen Belange gemäß Bundesnaturschutzgesetz (BNatSchG).

1.2 Rechtliche Grundlagen

Die Fauna-Flora-Habitat-Richtlinie (FFH-RL) und die Vogelschutzrichtlinie (V-RL) gehören zu den zentralen Beiträgen der Europäischen Union zum Erhalt der biologischen Vielfalt in Europa. Das Gesamtziel besteht darin, die FFH-Arten sowie alle europäischen Vogelarten in einem günstigen Erhaltungszustand zu bewahren, beziehungsweise die Bestände der Arten langfristig zu sichern. Um dieses Ziel zu erreichen, hat die EU über die beiden genannten Richtlinien zwei Schutzinstrumente eingeführt: das Schutzgebietssystem NATURA 2000 sowie die strengen Bestimmungen zum Artenschutz. Der Artenschutz stellt damit neben den flächenbezogenen Schutzinstrumenten des Schutzgebietssystems NATURA 2000 ein eigenständiges zweites Instrument für den Erhalt der Arten dar. Die artenschutzrechtlichen Vorschriften betreffen sowohl den physischen Schutz von Tieren und Pflanzen als auch den Schutz ihrer Lebensstätten. Sie gelten gemäß Art. 12 FFH-RL für alle FFH-Arten des Anhangs IV, beziehungsweise gemäß Art. 5 V-RL für alle europäischen Vogelarten. Anders als das Schutzgebietssystem NATURA 2000 gelten die strengen Artenschutzregelungen flächendeckend überall dort, wo die betreffende Art vorkommt.

Entsprechend der Definition in § 7 BNatSchG sind bei einer artenschutzrechtlichen Prüfung die folgenden Kategorien zu berücksichtigen:

- besonders geschützte Arten
- streng geschützte Arten inklusive der FFH-Anhang-IV-Arten
- europäische Vogelarten

Aus Sicht der Planungspraxis lässt sich ein derart umfangreiches Artenspektrum bei einem Planungsverfahren jedoch nicht sinnvoll bewältigen. Im Zuge der Änderung des BNatSchGs wurden die nur national besonders geschützten Arten (ohne europäische Vogelarten) von den artenschutzrechtlichen

Verboten bei Planungs- und Zulassungsvorhaben teilweise freigestellt (§ 44 BNatSchG). Die Belange dieser national geschützten Arten werden prinzipiell im Rahmen der Eingriffsregelung berücksichtigt. Für Europäische Vogelarten (gemäß EU-Vogelschutzrichtlinie, Art. 1) gilt dies jedoch nicht. Alle Vogelarten werden dementsprechend in die artenschutzrechtliche Prüfung eingeschlossen.

Zur Vereinfachung der Bewertung dieser Vogelarten wurde für Hessen eine zentrale Einstufung eingeführt, die deren Erhaltungszustände anhand eines Ampelschemas (Vogelampel) der Staatlichen Vogelschutzwarte für Hessen, Rheinland-Pfalz und Saarland mindestens als „ungünstig bis unzureichend“ (gelb) oder schlechter (rot) einstuft. Vögel mit einem günstigem Erhaltungszustand (grün) werden entsprechend der Vorgabe im Leitfaden für die artenschutzrechtliche Prüfung in Hessen in tabellarischer Form bearbeitet.

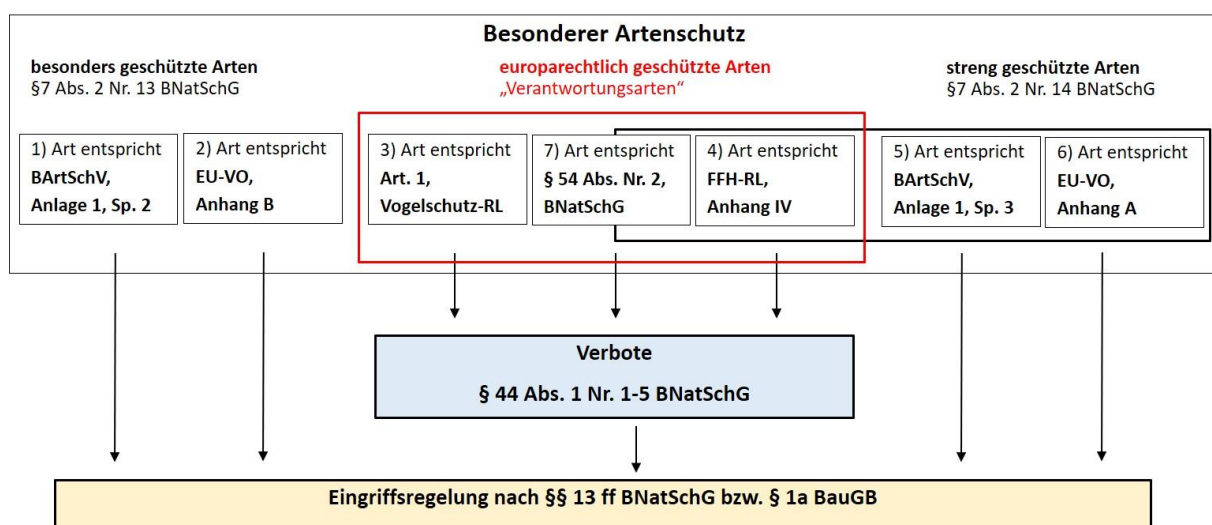


Abb. 2: Abgrenzung der im Artenschutz nach §§ 44, 45 BNatSchG zu behandelnden Arten der FFH-RL und der Vogelschutz-RL (Gruppen 3 und 4) sowie der „Verantwortungsarten“ (Gruppe 7) zu den weiteren nach § 7 BNatSchG besonders und streng geschützten Arten (Gruppen 1, 2, 5 und 6). „Verantwortungsarten“ erst ab Inkrafttreten einer RechtsVO nach § 54 Abs. 1 Nr. 2 BNatSchG besonders zu prüfen. Abgeändert nach BMVBS (2008). Quelle: HMUKLV (2015) S. 10., verändert.

Verbotstatbestände des § 44 BNatSchG

§ 44 BNatSchG ist die zentrale Vorschrift des Artenschutzes, die für die besonders und die streng geschützten Arten unterschiedliche Verbote von Beeinträchtigungen beinhaltet.

Gemäß § 44 Abs. 1 BNatSchG ist es verboten,

1. wild lebenden Tieren der besonders geschützten Arten nachzustellen, sie zu fangen, zu verletzen oder zu töten oder ihre Entwicklungsformen aus der Natur zu entnehmen, zu beschädigen oder zu zerstören,
2. wild lebende Tiere der streng geschützten Arten und der europäischen Vogelarten während der Fortpflanzungs-, Aufzucht-, Mauser-, Überwinterungs- und Wanderzeiten erheblich zu stören; eine erhebliche Störung liegt vor, wenn sich durch die Störung der Erhaltungszustand der lokalen Population einer Art verschlechtert,

3. Fortpflanzungs- oder Ruhestätten der wild lebenden Tiere der besonders geschützten Arten aus der Natur zu entnehmen, zu beschädigen oder zu zerstören,
4. wild lebende Pflanzen der besonders geschützten Arten oder ihre Entwicklungsformen aus der Natur zu entnehmen, sie oder ihre Standorte zu beschädigen oder zu zerstören (Zugriffsverbote).

Sind in Anhang IV Buchstabe a der Richtlinie 92/43/EWG aufgeführte Tierarten, europäische Vogelarten oder solche Arten betroffen, die in einer Rechtsverordnung nach § 54 Absatz 1 Nummer 2 aufgeführt sind, liegt ein Verstoß gegen

1. das Tötungs- und Verletzungsverbot nach Absatz 1 Nummer 1 nicht vor, wenn die Beeinträchtigung durch den Eingriff oder das Vorhaben auch unter Berücksichtigung von Vermeidungsmaßnahmen das Tötungs- und Verletzungsrisiko für Exemplare der betroffenen Arten nicht signifikant erhöht und diese Beeinträchtigung unvermeidbar ist,
2. das Verbot des Nachstellens und Fangens wild lebender Tiere und der Entnahme, Beschädigung oder Zerstörung ihrer Entwicklungsformen nach Absatz 1 Nummer 1 nicht vor, wenn die Tiere oder ihre Entwicklungsformen im Rahmen einer erforderlichen Maßnahme, die auf den Schutz der Tiere vor Tötung oder Verletzung oder ihrer Entwicklungsformen vor Entnahme, Beschädigung oder Zerstörung und die Erhaltung der ökologischen Funktion der Fortpflanzungs- oder Ruhestätten im räumlichen Zusammenhang gerichtet ist, beeinträchtigt werden und diese Beeinträchtigungen unvermeidbar sind,
3. das Verbot nach Absatz 1 Nummer 3 nicht vor, wenn die ökologische Funktion der von dem Eingriff oder Vorhaben betroffenen Fortpflanzungs- und Ruhestätten im räumlichen Zusammenhang weiterhin erfüllt wird.

Nach § 45 Abs. 7 BNatSchG können von den Verboten des § 44 im Einzelfall weitere Ausnahmen zugelassen werden. Gründe hierfür sind:

1. zur Abwendung erheblicher land-, forst-, fischerei-, wasser- oder sonstiger erheblicher wirtschaftlicher Schäden,
2. zum Schutz der natürlich vorkommenden Tier- und Pflanzenwelt,
3. für Zwecke der Forschung, Lehre, Bildung oder Wiederansiedlung oder diesen Zwecken dienende Maßnahmen der Aufzucht oder künstlichen Vermehrung,
4. im Interesse der Gesundheit des Menschen, der öffentlichen Sicherheit, einschließlich der Verteidigung und des Schutzes der Zivilbevölkerung, oder der maßgeblich günstigen Auswirkungen auf die Umwelt oder
5. aus anderen zwingenden Gründen des überwiegenden öffentlichen Interesses einschließlich solcher sozialer oder wirtschaftlicher Art.

Eine Ausnahme darf nur zugelassen werden, wenn zumutbare Alternativen nicht gegeben sind und sich der Erhaltungszustand der Population einer Art nicht verschlechtert. Sofern in Bezug auf eine oder mehrere Arten erhebliche Auswirkungen zu erwarten sind, ist eine Ausnahme nach § 45 Abs. 7 BNatSchG erforderlich. Die Betroffenheit von Arten im Sinne des § 44 wird anhand der artenschutzrechtlichen Prüfung dokumentiert.

1.3 Methodik

Die Untersuchung der artenschutzrechtlichen Relevanz der Planungen erfolgt entsprechend dem Leitfaden für die artenschutzrechtliche Prüfung in Hessen (HMUKLV 2015). Zur Ermittlung der artenschutzrechtlichen Wirkungen des Vorhabens wird eine 3-stufige Vorgehensweise gewählt:

Stufe I: Ermittlung der Wirkfaktoren und Festlegung des Untersuchungsrahmens

Es werden die Wirkfaktoren des Vorhabens ermittelt und der erforderliche Untersuchungsrahmen festgelegt.

Stufe II: Prüfung der Verbotstatbestände und Vermeidung von Beeinträchtigungen

Die artenschutzrechtlich besonders zu prüfenden Arten im Untersuchungsgebiet mit einer potenziellen Betroffenheit (Konfliktarten) werden zusammengestellt und hinsichtlich ihrer Betroffenheit untersucht. Dazu werden diese Arten des Untersuchungsgebietes im Rahmen einer Art-für-Art-Betrachtung mittels der Prüfprotokolle (vgl. Anhang) einer Einzelfallprüfung unterzogen. Es werden Maßnahmen entwickelt, die als Vermeidungsmaßnahmen oder als vorgezogene Ausgleichs-Maßnahmen (CEF) geeignet sind, eine artenschutzrechtlich besonders zu prüfende Beeinträchtigung nach § 44 BNatSchG ist zu vermeiden. Für Vogelarten, deren Erhaltungszustand in der sogenannten Ampelliste für hessische Brutvögel landesweit mit „grün“ (günstig) bewertet wurde, erfolgt eine vereinfachte Prüfung in tabellarischer Form.

Stufe III: Ausnahmeverfahren

Wenn erhebliche artenschutzrechtlich besonders zu prüfende Beeinträchtigungen zu erwarten und diese durch Vermeidungsmaßnahmen nicht zu umgehen sind, ist zu prüfen, ob gem. § 45 BNatSchG eine Ausnahme von den Verboten des § 44 BNatSchG möglich ist. Voraussetzung für eine Ausnahme sind zwingende Gründe des überwiegend öffentlichen Interesses sowie das Fehlen zumutbarer Alternativen bei gleichzeitiger Sicherung des Erhaltungszustandes der Population einer Art. Dieses Prüfverfahren ist in die Art-für-Art-Betrachtung mittels der Prüfprotokolle integriert.

2 Artenschutzrechtliche Prüfung des Vorhabens

2.1 Stufe I: Ermittlung der Wirkfaktoren und Festlegung des Untersuchungsrahmens

2.1.1 Ermittlung der Wirkfaktoren

Als mögliche Wirkfaktoren sind zunächst Veränderungen anzunehmen, die zu Habitatverlusten in den jeweils betroffenen Bereichen führen. Daraus ergeben sich primär ein Verlust von Fläche, Bäumen und Gehölzen und somit von potentiellen Ruhe- und Fortpflanzungsstätten. Sekundär sind Störungen der Fauna durch bau-, anlage- und betriebsbedingte Lärm- und Lichtemissionen und Bewegungen zu erwarten.

Tab. 1: Potentielle Wirkfaktoren im Rahmen des Bebauungsplans „Am Berg“; Stadt Romrod, Kernstadt.

Maßnahme	Wirkfaktor	mögliche Auswirkung
baubedingt		
<ul style="list-style-type: none"> Bauphase von Gebäuden Verkehrsflächen weitere Infrastruktur 	<ul style="list-style-type: none"> Bodenverdichtung, Bodenabtrag und Veränderung des natürlichen Bodenaufbaus und Bewuchs Rodung von Bäumen und Gehölzen 	<ul style="list-style-type: none"> Lebensraumverlust und -degeneration Verlust von Ruhe- und Fortpflanzungsstätten Tötung oder Verletzen von Individuen
Baustellenbetrieb	<ul style="list-style-type: none"> Lärmemissionen durch den Baubetrieb Personenbewegungen stoffliche Emissionen (z.B. Staub) durch den Baubetrieb 	<ul style="list-style-type: none"> Störung der Tierwelt
anlagebedingt		
<ul style="list-style-type: none"> Allgemeines Wohngebiet (WA) Verkehrsflächen Verkehrsbegleitgrün Anpflanzen von Bäumen, Sträuchern und sonstigen Bepflanzungen weitere Infrastruktur 	<ul style="list-style-type: none"> Bodenverdichtung, Bodenabtrag und Veränderung des natürlichen Bodenaufbaus und Bewuchs 	<ul style="list-style-type: none"> Lebensraumverlust und -degeneration Verlust von Ruhe- und Fortpflanzungsstätten Veränderung der Habitateignung
betriebsbedingt		
<ul style="list-style-type: none"> Allgemeines Wohngebiet (WA) Verkehrsflächen Verkehrsbegleitgrün Anpflanzen von Bäumen, Sträuchern und sonstigen Bepflanzungen weitere Infrastruktur 	<ul style="list-style-type: none"> Lärmemissionen durch Verkehr usw. Personenbewegungen Fahrzeugbewegungen 	<ul style="list-style-type: none"> Lebensraumverlust und -degeneration Verlust von Ruhe- und Fortpflanzungsstätten durch Störungen Veränderung der Habitateignung

Bau-, anlage- und betriebsbedingte Einflüsse auf das Umfeld sind durch das geplante Vorhaben und deren Anlagenteile für artenschutzrechtlich besonders zu prüfende Arten mit entsprechender Sensibilität in an den Planungsraum angrenzenden Bereichen denkbar. Im Planungsraum ist derzeit eine moderate Störungsintensität durch Lärm, Licht und Bewegungen festzustellen. Das Störungsniveau wird durch die Umsetzung der Planungen verstärkt werden.

Die potentielle Betroffenheit artenschutzrechtlich besonders zu prüfender Arten kann sich daher aus der mit dem Vorhaben einhergehenden Abwertung der vorhandenen Lebensraumtypen mit einem Verlust von Ruhe- und Fortpflanzungsstätten, direkten Wirkungen auf Individuen (Tötung, Verletzen) sowie der Auslösung von Effektdistanzen durch baubedingte Verkehrs- und Personenbewegungen mit resultierenden Lärm- und Lichtemissionen ergeben. Zudem sind anlage- und betriebsbedingte Wirkungen denkbar. Insgesamt können die in Tabelle 1 dargestellten Wirkfaktoren mit den entsprechenden Auswirkungen differenziert werden.

2.1.2 Vorauswahlen der potentiell betroffenen artenschutzrechtlich besonders zu prüfenden Artengruppen

Die artenschutzrechtlichen Betrachtungen umfassen die artenschutzrechtlich besonders zu prüfenden Artengruppen, die aufgrund der vorherrschenden Habitatbedingungen und der Art der Eingriffswirkung als sinnvoll erachtet wurden.

Fledermäuse

In Hessen kommen 19 Fledermausarten vor, die alle im Anhang IV der FFH-Richtlinie genannt werden. Im Untersuchungsbereich kommen Strukturen vor, die als Quartier geeignet wären. Hierzu sind beispielsweise Bäume zu rechnen, die Spalten- oder Höhlenquartiere aufweisen könnten. Fledermäuse reagieren durch die nachtaktive Lebensweise zwar meist unempfindlich gegenüber Störungen, jedoch reagieren sie oft sensibel auf den Verlust von wichtigen Jagdrevieren.

Das Eintreten der Verbotstatbestände nach § 44 Abs. 1 Nr. 1 BNatSchG (Verletzung und Tötung), § 44 Abs. 1 Nr. 2 BNatSchG (Erhebliche Störung) und § 44 Abs. 1 Nr. 3 BNatSchG (Zerstören von Fortpflanzungs- und Ruhestätten) ist möglich.

Die Fledermäuse stellen eine potentiell betroffene Artengruppe dar.

Sonstige Säugetiere

In Hessen kommen (außer den Fledermäusen) sechs Säugetierarten vor, die im Anhang IV der FFH-Richtlinie genannt werden. Regelmäßige Vorkommen weisen Biber, Feldhamster, Wildkatze, Haselmaus auf, zeitweise werden zudem Luchs und Wolf angetroffen.

Aufgrund der geographischen Lage, der vorhandenen Habitatstrukturen und den artspezifischen ökologischen Ansprüchen ist im Planbereich sowie dessen Umfeld das Vorkommen der Haselmaus möglich.

Das Eintreten der Verbotstatbestände nach § 44 Abs. 1 Nr. 1 BNatSchG (Verletzung und Tötung), § 44 Abs. 1 Nr. 2 BNatSchG (Erhebliche Störung) und § 44 Abs. 1 Nr. 3 BNatSchG (Zerstören von Fortpflanzungs- und Ruhestätten) ist möglich.

Die Haselmaus stellt eine potentiell betroffene Art dar.

Vögel

Im Gebiet kommen geeignete Strukturen vor, die als Brut- und Nahrungsraum geeignet sind. Vögel

können durch die Flächeninanspruchnahme in ihren Ruhe- und Fortpflanzungsstätten betroffen werden. Hierdurch sind Verluste von Ruhe- und Fortpflanzungsstätten und eine Tötung von Individuen möglich. Daneben ist das Auftreten von störungsempfindlichen Arten möglich. Beeinträchtigungen sind daher nicht auszuschließen.

Das Eintreten der Verbotstatbestände nach § 44 Abs. 1 Nr. 1 BNatSchG (Verletzung und Tötung), § 44 Abs. 1 Nr. 2 BNatSchG (Erhebliche Störung) und § 44 Abs. 1 Nr. 3 BNatSchG (Zerstören von Fortpflanzungs- und Ruhestätten) ist möglich.

Die Vögel stellen eine potentiell betroffene Artengruppe dar.

Reptilien

In Hessen kommen sechs Reptilienarten vor, die im Anhang IV der FFH-Richtlinie genannt werden. Regelmäßige Vorkommen weisen Schlingnatter, Sumpfschildkröte, Zauneidechse, Smaragdeidechse, Mauereidechse und Äskulapnatter auf.

Aufgrund der geographischen Lage, der vorhandenen Habitatstrukturen und den artspezifischen ökologischen Ansprüchen ist im Planbereich sowie dessen Umfeld das Vorkommen dieser Arten möglich. Das Eintreten der Verbotstatbestände nach § 44 Abs. 1 Nr. 1 BNatSchG (Verletzung und Tötung), § 44 Abs. 1 Nr. 2 BNatSchG (Erhebliche Störung) und § 44 Abs. 1 Nr. 3 BNatSchG (Zerstören von Fortpflanzungs- und Ruhestätten) ist möglich.

Die Reptilien stellen eine potentiell betroffene Artengruppe dar.

Amphibien

In Hessen kommen zehn Amphibienarten vor, die im Anhang IV der FFH-Richtlinie genannt werden. Regelmäßige Vorkommen weisen Geburtshelferkröte, Gelbbauchunke, Kreuzkröte, Wechselkröte, Laubfrosch, Knoblauchkröte, Moorfrosch, Springfrosch, Kleiner Wasserfrosch und Kammmolch auf.

Aufgrund der geographischen Lage, der vorhandenen Habitatstrukturen und den artspezifischen ökologischen Ansprüchen ist im Planbereich sowie dessen Umfeld das Vorkommen dieser Arten auszuschließen.

Anmerkung: Im Laufe der Untersuchungen konnte als Zufallsfund das Vorkommen des Teichfroschs außerhalb des Geltungsbereichs festgestellt werden. Der Geltungsbereich entspricht aufgrund der vorhandenen Habitatstrukturen jedoch nicht den artspezifischen ökologischen Ansprüchen kann daher als Lebensraum ausgeschlossen werden.

Das Eintreten der Verbotstatbestände nach § 44 Abs. 1 Nr. 1 BNatSchG (Verletzung und Tötung), § 44 Abs. 1 Nr. 2 BNatSchG (Erhebliche Störung) und § 44 Abs. 1 Nr. 3 BNatSchG (Zerstören von Fortpflanzungs- und Ruhestätten) kann ausgeschlossen werden.

Die Amphibien stellen keine potentiell betroffene Artengruppe dar.

Käfer

In Hessen kommen drei Käferarten vor, die im Anhang II bzw. IV der FFH-Richtlinie genannt werden.

Regelmäßige Vorkommen weisen Heldbock, Hirschkäfer und Eremit auf.

Aufgrund der geographischen Lage, der vorhandenen Habitatstrukturen und den artspezifischen ökologischen Ansprüchen sind im Planbereich sowie dessen Umfeld das Vorkommen dieser Arten auszuschließen.

Das Eintreten der Verbotstatbestände nach § 44 Abs. 1 Nr. 1 BNatSchG (Verletzung und Tötung), § 44 Abs. 1 Nr. 2 BNatSchG (Erhebliche Störung) und § 44 Abs. 1 Nr. 3 BNatSchG (Zerstören von Fortpflanzungs- und Ruhestätten) kann ausgeschlossen werden.

Die Käfer stellen keine potentiell betroffene Artengruppe dar.

Libellen

In Hessen kommen fünf Libellenarten vor, die im Anhang IV der FFH-Richtlinie genannt werden. Regelmäßige Vorkommen weisen Grüne Flussjungfer/Keiljungfer, Asiatische Keiljungfer, Zierliche Moosjungfer, Große Moosjungfer und Östliche Moosjungfer auf.

Aufgrund der geographischen Lage, der vorhandenen Habitatstrukturen und den artspezifischen ökologischen Ansprüchen sind im Planbereich sowie dessen Umfeld das Vorkommen dieser Arten auszuschließen.

Das Eintreten der Verbotstatbestände nach § 44 Abs. 1 Nr. 1 BNatSchG (Verletzung und Tötung), § 44 Abs. 1 Nr. 2 BNatSchG (Erhebliche Störung) und § 44 Abs. 1 Nr. 3 BNatSchG (Zerstören von Fortpflanzungs- und Ruhestätten) kann ausgeschlossen werden.

Die Libellen stellen keine potentiell betroffene Artengruppe dar.

Schmetterlinge

In Hessen kommen sieben Schmetterlingsarten vor, die im Anhang IV der FFH-Richtlinie genannt werden. Regelmäßige Vorkommen weisen Skabiosen-Scheckenfalter, Haarstrang-Wurzeleule, Blauschillernder Feuerfalter, Quendel-Ameisenbläuling, Dunkler und Heller Wiesenknopf-Ameisenbläuling, Schwarzer Apollo, Nachtkerzenschwärmer auf.

Aufgrund der geographischen Lage, der vorhandenen Habitatstrukturen und den artspezifischen ökologischen Ansprüchen ist im Planbereich sowie dessen Umfeld das Vorkommen von Arten der Gattung *Maculinea* (Ameisenbläulinge) möglich.

Das Eintreten der Verbotstatbestände nach § 44 Abs. 1 Nr. 1 BNatSchG (Verletzung und Tötung), § 44 Abs. 1 Nr. 2 BNatSchG (Erhebliche Störung) und § 44 Abs. 1 Nr. 3 BNatSchG (Zerstören von Fortpflanzungs- und Ruhestätten) ist möglich.

Maculinea-Arten stellen eine potentiell betroffene Artengruppe dar.

Sonstige artenschutzrechtlich besonders zu prüfende Artengruppen

In Hessen kommen weitere artenschutzrechtlich besonders zu prüfende Artengruppen vor (z.B. Weichtiere, Fische, Krebse, Heuschrecken usw.).

Aufgrund der geographischen Lage, der vorhandenen Habitatstrukturen und den artspezifischen

ökologischen Ansprüchen ist im Planbereich sowie dessen Umfeld das Vorkommen dieser Artengruppen auszuschließen.

Das Eintreten der Verbotstatbestände nach § 44 Abs. 1 Nr. 1 BNatSchG (Verletzung und Tötung), § 44 Abs. 1 Nr. 2 BNatSchG (Erhebliche Störung) und § 44 Abs. 1 Nr. 3 BNatSchG (Zerstören von Fortpflanzungs- und Ruhestätten) kann ausgeschlossen werden.

Sonstige artenschutzrechtlich besonders zu prüfende Artengruppen werden nicht betroffen.

2.1.3 Vögel

Da alle wildlebenden Vogelarten besonders geschützt, einige auch streng geschützt sind und gemäß § 44 Abs. 5 BNatSchG nachgewiesen werden muss, dass die ökologische Funktion der von Bauvorhaben betroffenen Fortpflanzungs- und Ruhestätten im räumlichen Zusammenhang weiterhin erfüllt wird sowie kein Tötungs- oder Verletzungsverbot eintreten darf, muss die Avifauna besonders berücksichtigt werden.

2.1.3.1 Methode

Die Aufnahme der Vogelarten erfolgte akustisch und visuell als flächendeckende Revierkartierung. Zur Erfassung der Reviervögel und der Nahrungsgäste wurden im Zeitraum von März bis Juni 2023 fünf Tages- und zwei Abendbegehungen durchgeführt (Tab. 2). Als Reviervögel werden diejenigen Vögel gewertet, die laut SÜDBECK et al. (2005) unter die Kriterien „Brutverdacht“ oder „Brutnachweis“ einzuordnen sind. Alle weiteren Vögel werden als Nahrungsgäste definiert. In der Darstellung geben die Punkte der Vögel das Zentrum des angenommenen Reviers (nicht immer des Nestes / Brutplatzes) an. Zusätzlich wurden gezielte Untersuchungen zum Vorkommen von Eulen mittels Klangattrappen nach SÜDBECK et al. (2005) durchgeführt.

Zudem wurde eine NATIS-Datenabfrage für den Geltungsbereich und ein größeres Umfeld an das HLNUG gestellt.

Tab. 2: Begehungen zur Erfassung der Avifauna.

Begehungen	Termin	Info
1. Begehung	28.03.2023	Reviervögel und Nahrungsgäste (abends); Eulenkartierung
2. Begehung	29.03.2023	Reviervögel und Nahrungsgäste (tags)
3. Begehung	26.04.2023	Reviervögel und Nahrungsgäste (tags)
4. Begehung	09.05.2023	Reviervögel und Nahrungsgäste (tags)
5. Begehung	24.05.2023	Reviervögel und Nahrungsgäste (tags)
6. Begehung	05.06.2023	Reviervögel und Nahrungsgäste (tags)
7. Begehung	21/22.06.2023	Reviervögel und Nahrungsgäste (abends); Eulenkartierung

2.1.3.2 Ergebnisse

a) Reviervögel

Im Rahmen der Erfassungen konnten im Untersuchungsraum sowie im Umfeld 23 Arten mit 67 Revieren als Reviervögel identifiziert werden (Tab. 3, Abb. 3).

Hierbei konnten mit **Grauspecht** (*Picus canus*) und **Grünspecht** (*Picus viridis*) streng geschützte Arten (BArtSchV) festgestellt werden. Zudem stellt der **Grauspecht** eine Art des Anhangs I der EU-Vogelschutzrichtlinie dar.

Der Erhaltungszustand von **Grünfink** (*Carduelis chloris*), **Mauersegler** (*Apus apus*), **Mehlschwalbe** (*Delichon urbicum*) und **Star** (*Sturnus vulgaris*) wird aktuell in Hessen als ungünstig bis unzureichend (Vogelampel: gelb), der von **Grauspecht** (*Picus canus*) und **Stieglitz** (*Carduelis carduelis*) sogar als ungünstig bis schlecht (Vogelampel: rot) bewertet.

Bei den weiteren festgestellten Arten handelt es sich um weit verbreitete Vogelarten mit nur geringem Gefährdungspotential, die zudem weder in der Roten Liste Deutschlands noch der des Landes Hessen geführt werden.

Tab. 3: Reviervögel der Untersuchungen mit Angaben zum aktuellen Schutzstatus sowie der Gefährdungssituation (Rote Liste, Vogelampel). Angaben nach KREUZIGER et al. (2023) und RYSLAVY et al. (2020).

Trivialname	Art	Kürzel	Reviere	besondere Verantwortung	Schutz		Rote Liste		Erhaltungszustand
					EU	D	D	Hessen	
Amsel	<i>Turdus merula</i>	A	9	-	-	§	*	*	+
Blaumeise	<i>Parus caeruleus</i>	Bm	8	-	-	§	*	*	+
Buchfink	<i>Fringilla coelebs</i>	B	2	-	-	§	*	*	+
Buntspecht	<i>Dendrocopos major</i>	Bs	1	-	-	§	*	*	+
Dorngrasmücke	<i>Sylvia communis</i>	Dg	1	!	-	§	*	*	+
Gartenbaumläufer	<i>Certhia brachydactyla</i>	Gb	1	!	-	§	*	*	+
Gartengrasmücke	<i>Sylvia borin</i>	Gg	1	!	-	§	*	*	+
Grauspecht	<i>Picus canus</i>	Gsp	1	!	I	§§	2	3	-
Grünfink	<i>Carduelis chloris</i>	Gf	1	-	-	§	*	*	o
Grünspecht	<i>Picus viridis</i>	Gü	1	!! & !	-	§§	*	*	+
Hausrotschwanz	<i>Phoenicurus ochruros</i>	Hr	2	-	-	§	*	*	+
Haussperling	<i>Passer domesticus</i>	H	18	-	-	§	*	*	+
Klappergrasmücke	<i>Sylvia curruca</i>	Kg	1	-	-	§	*	*	+
Kleiber	<i>Sitta europaea</i>	Kl	2	-	-	§	*	*	+
Kohlmeise	<i>Parus major</i>	K	4	-	-	§	*	*	+
Mauersegler	<i>Apus apus</i>	Ms	1	!	-	§	*	*	o
Mehlschwalbe	<i>Delichon urbicum</i>	M	2	-	-	§	3	*	o
Mönchsgrasmücke	<i>Sylvia atricapilla</i>	Mg	3	-	-	§	*	*	+
Rotkehlchen	<i>Erithacus rubecula</i>	R	2	-	-	§	*	*	+
Star	<i>Sturnus vulgaris</i>	S	1	-	-	§	3	V	o
Stieglitz	<i>Carduelis carduelis</i>	Sti	1	-	-	§	*	3	-
Zaunkönig	<i>Troglodytes troglodytes</i>	Z	1	-	-	§	*	*	+
Zilpzalp	<i>Phylloscopus collybita</i>	Zi	3	-	-	§	*	*	+

! = hohe Verantwortung (Hessen bzw. D) !! = sehr hohe Verantwortung !!! = extrem hohe Verantwortung

I = Art des Anhangs I der EU-VSRL Z = Gefährdete Zugvogelart nach Art. 4.2 der VSRL

§ = besonders geschützt §§ = streng geschützt

* = ungefährdet D = Daten unzureichend V = Vorwarnliste G = Gefährdung anzunehmen R = selten

3 = gefährdet 2 = stark gefährdet 1 = Vom Aussterben bedroht 0 = ausgestorben oder verschollen

+ = günstig o = ungünstig bis unzureichend - = unzureichend bis schlecht n.b. = nicht bewertet

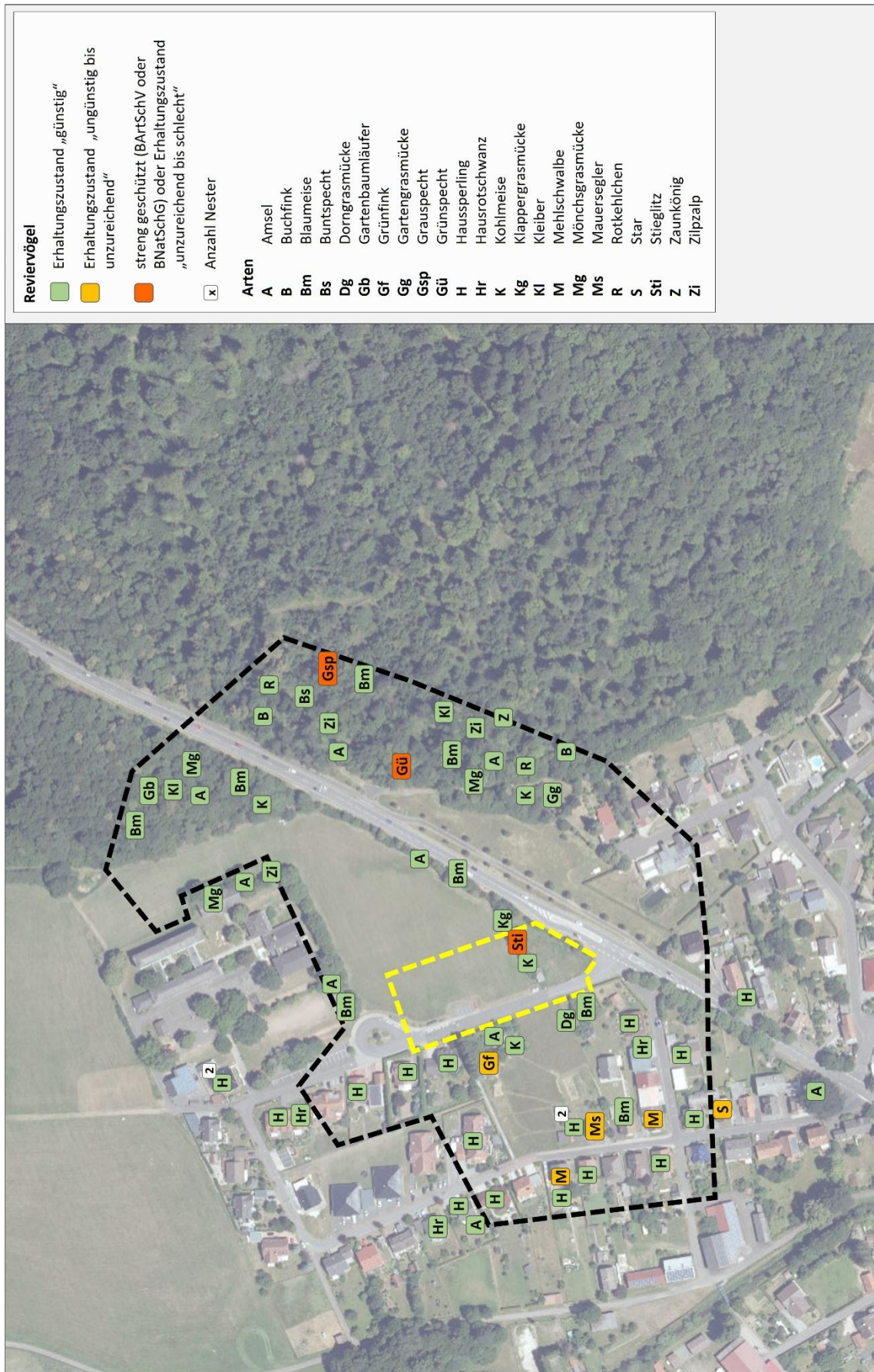


Abb. 3: Reviervogelarten im Geltungsbereich (gelb) und Untersuchungsraum (schwarz) 2023 (Bildquelle Hessisches Ministerium für Umwelt, Klimaschutz, Landwirtschaft und Verbraucherschutz, aus natureg.hessen.de, 11/2023).

Die NATIS-Datenabfrage ergab keine artenschutzrechtlich besonders zu prüfenden Einträge für den Geltungsbereich und das nähere Umfeld innerhalb der letzten 5 Jahre.

Abbildung 3 stellt die am Standort vorgefundenen Vogelarten kartographisch dar. Entsprechend der Methodik geben die Punkte das Zentrum des angenommenen Reviers an. Dies entspricht nicht immer dem Standort der Ruhe- und Fortpflanzungsstätte.

b) Nahrungsgäste

Neben den Reviervögeln wurden weitere Vogelarten nachgewiesen, die den Untersuchungsraum und angrenzende Bereiche als Nahrungsgäste besuchen (Tab. 4, Abb. 4).

Hierbei konnten mit Rotmilan (*Milvus milvus*), Schwarzmilan (*Milvus migrans*) und Turmfalke (*Falco tinnunculus*) streng geschützte Arten (BArtSchV) festgestellt werden. Zudem stellen Rotmilan und Schwarzmilan Arten des Anhangs I der EU-Vogelschutzrichtlinie dar.

Der Erhaltungszustand von Rotmilan (*Milvus milvus*), Turmfalke (*Falco tinnunculus*) und Wacholderdrossel (*Turdus pilaris*) wird aktuell in Hessen als ungünstig bis unzureichend (Vogelampel: gelb), der von Girlitz (*Serinus serinus*) und Türkentaube (*Streptopelia decaocto*) sogar als ungünstig bis schlecht (Vogelampel: rot) bewertet.

Tab. 4: Nahrungsgäste der Untersuchungen mit Angaben zum aktuellen Schutzstatus sowie der Gefährdungssituation (Rote Liste, Vogelampel). Angaben nach HÜPPOP et al. (2013), KREUZIGER et al. (2023) und RYSLAVY et al. (2020).

Trivialname	Art	Kürzel	besondere				Erhaltungszustand	
			Verant- wortung	Schutz EU D	Rote Liste D Hessen	Zugvögel	Hessen	
Bachstelze	<i>Motacilla alba</i>	Ba	-	- §	* *	*	+	
Dohle	<i>Coloeus monedula</i>	D	-	- §	* *	*	+	
Gimpel	<i>Pyrrhula pyrrhula</i>	Gim	-	- §	* *	*	+	
Girlitz	<i>Serinus serinus</i>	Gi	!	- §	* *	*	-	
Rabenkrähe	<i>Corvus corone corone</i>	Rk	!	- §	* *	*	+	
Ringeltaube	<i>Columba palumbus</i>	Rt	-	- §	* *	*	+	
Rotmilan	<i>Milvus milvus</i>	Rm	!!! & !!	I §§	* V	3	o	
Schwarzmilan	<i>Milvus migrans</i>	Swm	-	I §§	* *	*	+	
Singdrossel	<i>Turdus philomelos</i>	Sd	-	- §	* *	*	+	
Sommergoldhähnchen	<i>Regulus ignicapilla</i>	Sg	-	- §	* *	*	+	
Sumpfmeise	<i>Parus palustris</i>	Sum	-	- §	* *	-	+	
Türkentaube	<i>Streptopelia decaocto</i>	Tt	-	- §	* 2	*	-	
Turmfalke	<i>Falco tinnunculus</i>	Tf	-	- §§	* *	*	o	
Wacholderdrossel	<i>Turdus pilaris</i>	Wd	!	- §	* *	*	o	

! = hohe Verantwortung (Hessen bzw. D) !! = sehr hohe Verantwortung !!! = extrem hohe Verantwortung

I = Art des Anhangs I der EU-VSRL Z = Gefährdete Zugvogelart nach Art. 4.2 der VSRL

§ = besonders geschützt §§ = streng geschützt

* = ungefährdet D = Daten unzureichend V = Vorwarnliste G = Gefährdung anzunehmen R = selten

3 = gefährdet 2 = stark gefährdet 1 = Vom Aussterben bedroht 0 = ausgestorben oder verschollen

+ = günstig o = ungünstig bis unzureichend - = unzureichend bis schlecht n.b. = nicht bewertet

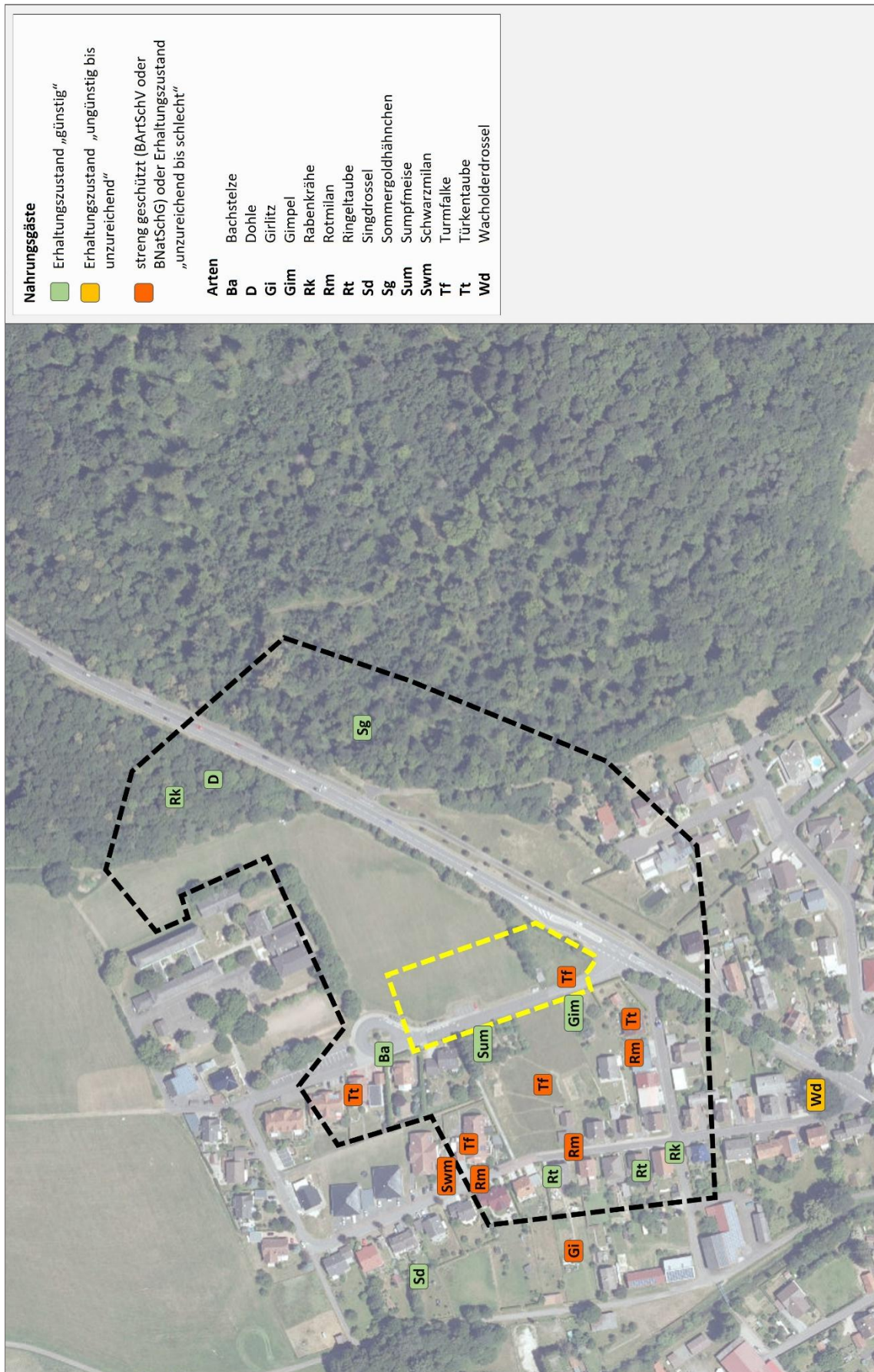


Abb. 4: Nahrungsgäste im Geltungsbereich (gelb) und Untersuchungsraum (schwarz) 2023 (Bildquelle: Hessisches Ministerium für Umwelt, Klimaschutz, Landwirtschaft und Verbraucherschutz, aus natureg.hessen.de, 11/2023).

Bei den weiteren festgestellten Arten handelt es sich um weit verbreitete Vogelarten mit nur geringem Gefährdungspotential, die zudem weder in der Roten Liste Deutschlands noch der des Landes Hessen geführt werden.

2.1.3.3 Faunistische Bewertung

Hinsichtlich der Reviervogelarten ist der Planungsraum als eingekesselttes Offenland mit angrenzender Bebauung, Gehölzen und Straßen mit der zu erwartenden Avifauna anzusehen. Wertgebend sind die Vorkommen von Grauspecht, Grünfink, Grünspecht, Mauersegler, Mehlschwalbe, Star und Stieglitz. Die angetroffenen Nahrungsgäste entsprechen dem zu erwartenden Spektrum, wobei mit Rotmilan, Schwarzmilan und Turmfalke streng geschützte Vogelarten den Planungsraum und dessen Umfeld als Jagd- und Nahrungsraum nutzen.

Grauspecht, Grünfink, Grünspecht, Mauersegler, Mehlschwalbe und Star

Die Reviere von Grauspecht, Grünfink, Grünspecht, Mauersegler, Mehlschwalbe und Star befinden sich außerhalb des aktuellen Geltungsbereichs. Diese werden durch die Planungen weder direkt noch indirekt betroffen. Der Verlust von Ruhe- und Fortpflanzungsstätten oder die Gefahr von Individuenverlusten kann somit ausgeschlossen werden. Eine erhebliche Verschlechterung der Habitatbedingungen, beispielsweise in Bezug auf die Eignung als Nahrungsraum, ist durch die geplante Bebauung ebenfalls nicht zu erwarten.

Stieglitz

Der Stieglitz konnte mit einem Revier innerhalb des Geltungsbereichs festgestellt werden.

Baumfällungen und Rodungsarbeiten können zu einem Verlust von einer Ruhe- und Fortpflanzungsstätte führen und dadurch auch die Gefahr von Individuenverlusten bedingen. Diese können vom Stieglitz kurzfristig durch das Ausweichen in Alternativhabitate in der Umgebung ausgeglichen werden. Mittel- und langfristig ist es jedoch empfehlenswert Ausgleichsflächen zu schaffen, die die Funktion übernehmen. Hierzu sind primär ausreichend dimensionierte und funktional nutzbare Gehölzbestände anzulegen. Diese müssen die artspezifischen Ansprüche entsprechend abdecken. Konkrete Abschätzungen zur Umsetzung der Maßnahmen erfolgen im Rahmen der artenschutzrechtlichen Prüfung (Art-für-Art Prüfung, Prüfbögen).

Allgemein häufige Arten

Generell können Eingriffe in Gehölzbereiche einen Verlust von Ruhe- und Fortpflanzungsstätten bedingen und dadurch neben der direkten Gefahr von Individuenverlusten zu einer erheblichen Verschlechterung der Habitatbedingungen führen. Diese können von den ungefährdeten Arten im Allgemeinen durch das Ausweichen in Alternativhabitate in der Umgebung ausgeglichen werden.

Artenschutzrechtlich besonders zu prüfende Nahrungsgäste

Der Planungsraum und dessen Umfeld stellt für Girlitz, Rotmilan, Schwarzmilan, Türkentaube, Turmfalke und Wacholderdrossel ein gelegentlich frequentiertes Jagd- und Nahrungsrevier dar. Es kann

jedoch davon ausgegangen werden, dass die festgestellten Arten nur eine lose Bindung an den Planungsraum aufweisen und ggf. auf Alternativflächen in der Umgebung ausweichen. Entsprechend geeignete Strukturen kommen im Umfeld des Planungsraums noch regelmäßig vor. Es ist mit keiner Beeinträchtigung der Arten zu rechnen, die eine erhebliche Verschlechterung des Erhaltungszustands der jeweiligen lokalen Populationen bedingen könnte. Lärmemissionen sowie sonstige Störungen während der Bauzeiten führen meist zu vorübergehenden Beeinträchtigungen der Fauna. Die bauzeitliche Verdrängung ist somit in der Regel nur temporär und klingt nach Abschluss der Baumaßnahme ab.

Artenschutzrechtlich besonders zu prüfende Reviervögel

Zur detaillierteren Abschätzung der zu erwartenden Auswirkungen der aktuellen Planungen werden die artenschutzrechtlich besonders zu prüfenden Vogelarten im Zuge der artenschutzrechtlichen Betrachtung näher betrachtet. Der Schwerpunkt liegt auf **Grauspecht, Grünfink, Grünspecht, Mauersegler, Mehlschwalbe, Star** und **Stieglitz**.

2.1.4 Fledermäuse

Da alle Fledermausarten in Anhang IV der FFH-Richtlinie stehen und dementsprechend zu den nach § 7 BNatSchG streng geschützten Tierarten zählen, müssen diese wegen den allgemeinen Vorgaben des Artenschutzes nach § 44 BNatSchG und ggf. deren Belange bei Eingriffsplanungen gemäß § 13 BNatSchG besonders berücksichtigt werden.

2.1.4.1 Methoden

Im Untersuchungsbereich wurden drei Detektorbegehungen durchgeführt (Tab. 5). Während der Begehungen wurde jeder mit dem Detektor wahrnehmbare Ruf protokolliert und verortet. Als Detektor wurde das Modell Echo Meter Touch 2 Pro (Wildlife Acoustics) eingesetzt. Die Feldbestimmung erfolgte nach folgenden Kriterien:

- Hauptfrequenz, Klang, Dauer und Pulsrate der Fledermausrufe.
- Größe und Flugverhalten der Fledermaus.
- Allgemeine Kriterien wie Habitat und Erscheinungszeitpunkt.

Im Untersuchungsbereich wurden zudem Untersuchungen mittels Bat-Recorder durchgeführt (Tab. 4). Hierbei wurde das Modell Song Meter Mini Bat der Firma Wildlife Acoustics eingesetzt. Bat-Recorder haben den Vorteil, dass sie die Rufe von Fledermäusen über längere Zeiträume automatisch erfassen. Hierdurch werden zufällige Aktivitätsschwankungen ausgeglichen. Gleichzeitig erhöht sich die Nachweiswahrscheinlichkeit für weniger aktive Arten und für zeitlich begrenzte Vorkommen (z. B. Transferflüge). Die Auswertung der Aufnahmen wurde mit Hilfe von KALEIDOSCOPE PRO 5 und SKIBA (2009) durchgeführt.

Einige der heimischen Fledermausarten nutzen Stammanrisse, Baumhöhlen, abgeplatzte Baumrinde und Spalten in Bäumen als Sommerquartier und in einigen Fällen auch als Winterquartier. Daher wurde

bei einer Begehung der Baumbestand im Geltungsbereich mittels Fernglas vom Boden aus auf die Eignung von Quartieren untersucht (Tab. 5).

Zudem wurde eine NATIS-Datenabfrage für den Geltungsbereich und ein größeres Umfeld an das HLNUG gestellt.

Tab. 5: Begehungen zur Erfassung von Fledermäusen.

Begehungen	Termin	Info
1. Begehung	09.05.2023	Suche nach potentiellen Quartierbäumen
2. Begehung	21/22.06.2023	Detektorbegehung
3. Begehung	07.07.2023	Detektorbegehung
4. Begehung	16.08.2023	Detektorbegehung
Bat-Recorder	30.05. - 05.06.2023	Automatische Langzeiterfassung

2.1.4.2 Ergebnisse

Im Untersuchungsraum konnten durch die akustische Erfassung acht Fledermausarten nachgewiesen werden (Tab. 6, 7, Abb. 5). Hierbei handelt es sich um die häufig anzutreffende und synanthrope **Zwergfledermaus** (*Pipistrellus pipistrellus*), den **Abendsegler** (*Nyctalus noctula*), die **Breitflügel-fledermaus** (*Eptesicus serotinus*), den **Kleinabendsegler** (*Nyctalus leisleri*), die **Rauhautfledermaus** (*Pipistrellus nathusii*), die **Wasserfledermaus** (*Myotis daubentonii*), eine „**Bartfledermaus**“ bestehend aus dem Schwesterkomplex Brandtfledermaus und Bartfledermaus (*Myotis brandtii* / *M. mystacinus*) sowie ein „**Langohr**“ bestehend aus dem Schwesterkomplex Braunes und Graues Langohr (*Plecotus auritus* / *P. austriacus*).

Tab. 6: Fledermausarten der Untersuchungen, deren Schutzstatus und Angaben zum derzeitigen Erhaltungszustand. Angaben nach BFN (2019), BNATSCHG (2024), EIONET (2013-2018), DIETZ et.al. (2023) und MEINIG et.al. (2020).

Trivialname	Art	Schutz		Rote Liste		Erhaltungszustand		
		EU	D	D	Hessen	Hessen	D	EU
Abendsegler	<i>Nyctalus noctula</i>	IV	§§	V	1	-	o	o
Bartfledermaus	<i>Myotis mystacinus</i>	IV	§§	*	2	o	o	o
Brandtfledermaus	<i>Myotis brandtii</i>	IV	§§	*	2	o	o	o
Braunes Langohr	<i>Plecotus auritus</i>	IV	§§	3	3	+	+	o
Breitflügel-fledermaus	<i>Eptesicus serotinus</i>	IV	§§	3	2	+	o	o
Graues Langohr	<i>Plecotus austriacus</i>	IV	§§	1	1	o	-	-
Kleinabendsegler	<i>Nyctalus leisleri</i>	IV	§§	D	2	o	o	-
Rauhautfledermaus	<i>Pipistrellus nathusii</i>	IV	§§	*	2	n.b.	o	o
Wasserfledermaus	<i>Myotis daubentonii</i>	IV	§§	*	G	+	+	o
Zwergfledermaus	<i>Pipistrellus pipistrellus</i>	IV	§§	*	3	+	+	o

II = Art des Anhang II IV = Art des Anhang IV; FFH-Richtlinie
 § = besonders geschützt §§ = streng geschützt
 * = ungefährdet D = Daten unzureichend V = Vorwarnliste G = Gefährdung anzunehmen R = selten
 3 = gefährdet 2 = stark gefährdet 1 = Vom Aussterben bedroht 0 = ausgestorben oder verschollen
 + = günstig o = ungünstig bis unzureichend - = ungünstig bis schlecht n.b. = nicht bewertet

Tab. 7: Häufigkeit der Fledermausarten im Planungsraum im Jahr 2023.

Trivialname	Art	Detektor	Detektor	Detektor	30.05. -05.06.23	
		21/22.06.23	07.07.23	16.08.23	Rek I	Rek II
Abendsegler	<i>Nyctalus noctula</i>	-	-	I	I	II
"Bartfledermaus" **	<i>Myotis brandtii</i> / <i>M. mystacinus</i>	-	I	-	II	III
Breitflügel-Fledermaus	<i>Eptesicus serotinus</i>	II	I	I	IV	III
Kleinabendsegler	<i>Nyctalus leisleri</i>	I	II	-	III	III
"Langohr" **	<i>Plecotus auritus</i> / <i>P. austriacus</i>	I	-	-	III	I
Rauhautfledermaus	<i>Pipistrellus nathusii</i>	I	-	-	III	III
Wasserfledermaus	<i>Myotis daubentonii</i>	-	-	-	III	II
Zwergfledermaus	<i>Pipistrellus pipistrellus</i>	IV	III	III	IV	IV

** = nicht näher differenzierte Schwesternart

Häufigkeit
I = Einzelfund II = selten III = häufig IV = sehr häufig

Im Planbereich konnten Bäume festgestellt werden, die aufgrund von Baum- und Spechthöhlen sowie abstehender Borke ein potentielles Fledermausquartier darstellen. Die Höhlenbäume befinden sich allerdings alle außerhalb des Geltungsbereichs (Tab. 8, Abb. 6).

Die NATIS-Datenabfrage ergab keine artenschutzrechtlich besonders zu prüfenden Einträge für den Geltungsbereich und das nähere Umfeld innerhalb der letzten 5 Jahre.

Tab. 8: Höhlenbäume im Untersuchungsraum im Jahr 2023.

Nr.	Baum	Art der Höhle	Eignung als Quartier
1	Zwetschge	mehrere Höhlen/Spalten	ja
2	Apfel	Astloch	ja
3	Apfel	Astloch	ja
4	Apfel	Astloch	ja
5	Kirsche	Fäulnishöhle	ja
6	Apfel	Fäulnishöhle	ja
7	Apfel	Fäulnishöhle	ja
8	Kirsche	Fäulnishöhle	ja

2.1.4.3 Faunistische Bewertung

Der Planungsraum erweist sich als Teillebensraum für Fledermäuse. Erwartungsgemäß wird das Gebiet von den nachgewiesenen Arten unterschiedlich genutzt.

Jagdgebiete und Transferraum

Für „Bartfledermaus“, Breitflügel-Fledermaus, Kleinabendsegler, „Langohr“, Rauhautfledermaus, Wasserfledermaus und Zwergfledermaus hat der Untersuchungsraum in Teilbereichen, insbesondere entlang von Grenzstrukturen, eine Bedeutung als Jagd- und Nahrungsraum (Tab. 7). Der Verlust von Leitstrukturen bzw. kleinere Änderungen im Umfeld werden von der Zwergfledermaus üblicherweise schnell ausgeglichen. Die Zwergfledermaus, die regelmäßig in besiedelten Bereichen angetroffen wird, gilt als sehr anpassungsfähig.

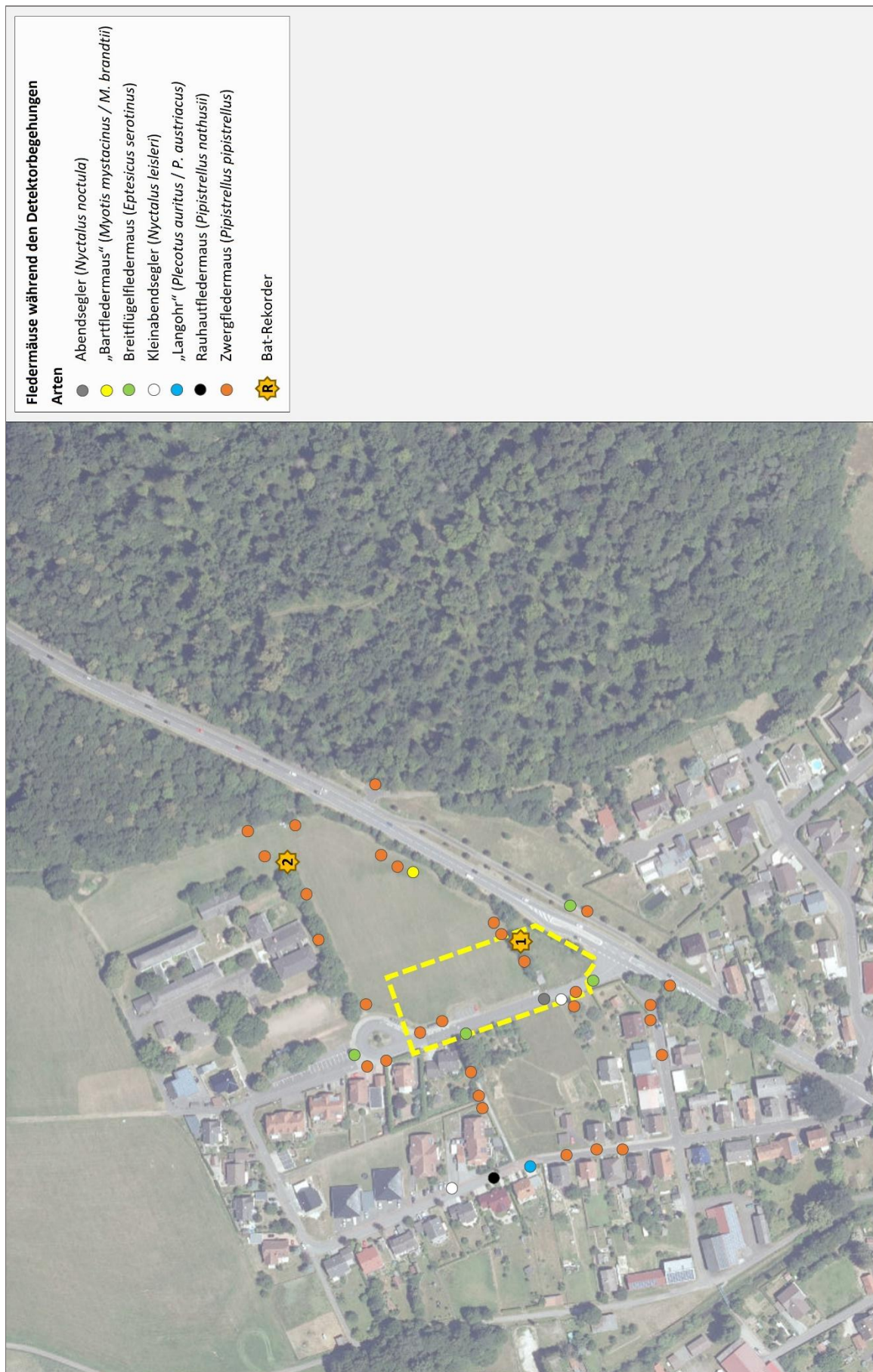


Abb. 5: Fledermäuse während der Detektorbegehungen im Untersuchungsraum (Bildquelle: Hessisches Ministerium für Umwelt, Klimaschutz, Landwirtschaft und Verbraucherschutz, aus natureg.hessen.de, 11/2023).



Abb. 6: Höhlenbäume im Untersuchungsgebiet im Jahr 2023 (Bildquelle: Hessisches Ministerium für Umwelt, Klimaschutz, Landwirtschaft und Verbraucherschutz, aus natureg.hessen.de, 11/2023).

Der Abendsegler jagt üblicherweise in sehr großen Höhen, oft über den Baumkronen oder auch Gebäuden. Eine engere Bindung an den Geltungsbereich ist daher nicht ableitbar. Eine erhebliche Beeinträchtigung ist ebenfalls nicht zu erwarten.

Die Bartfledermaus jagt in Wäldern, an Gewässern oder entlang linearer Strukturen, wie Hecken, Waldränder und Gräben. Meistens bis zu 10 km vom Quartier entfernt. Im Gegensatz dazu jagt die Brandfledermaus in strukturreichen offenen und halboffenen Landschaften mit einzelnen Gehölzbeständen und Hecken. Auch Streuobstwiesen, Gärten, Fließgewässer sowie Wäldern.

Die Jagdgebiete der Breitflügelfledermaus umfassen Weiden, Gärten, Parks, Hecken und Waldränder sowie Straßenlaternen.

Das Braune Langohr jagt in verschiedenen Wäldern, aber auch an alleinstehenden Bäumen in Parks und Gärten. Mit 500 m bis maximal 2 km Umkreis in eher geringer Entfernung zum Quartier. Im Gegensatz dazu jagt das Graue Langohr in offenen Kulturlandschaften auf Obst- oder Mähwiesen, an Hecken und Feldgehölzen oder an Waldrändern. Seltener im Wald. Auch an Straßenlaternen. Entfernung zum Quartier beträgt 1 – 5 km.

Der Kleinabendsegler jagt in Wäldern und im Offenland, dicht über oder unter den Baumkronen oder entlang von Waldwegen und Schneisen. Auch über Gewässern und Straßenlaternen. Jagt mit bis zu 17 km weit entfernt vom Quartier. Schneller Wechsel der Jagdgebiete.

Die Rauhautfledermaus jagt in und am Rand von Wäldern in einer Höhe von 3 bis 20 Metern. Auch entlang und über Gewässern, dann aber in geringeren Höhen. Im Herbst auch in Siedlungsbereichen. Mit 20 km² sehr große Jagdgebiete. Bis zu 6,5 km vom Quartier entfernt.

Die Wasserfledermaus jagt über oder in der Nähe von Gewässern. Aber auch in Wäldern, Parks und Streuobstwiesen.

Die Zwergfledermaus jagt in Siedlungsbereichen, an Waldrändern, Hecken und anderen Grenzstrukturen sowie auch über Gewässern.

Regelmäßig frequentierte Transferrouen zwischen verschiedenen Quartieren, verschiedenen Jagdräumen oder Quartier und Jagdraum konnten nicht nachgewiesen werden.

Winterquartiere/Sommerquartiere/Wochenstuben

Abendsegler, „Bartfledermaus“, Breitflügelfledermaus, Kleinabendsegler, „Langohr“, Rauhautfledermaus, Wasserfledermaus und Zwergfledermaus

Aufgrund der artspezifischen Quartierpräferenzen sind Quartiere von Abendsegler, „Bartfledermaus“, Breitflügelfledermaus, Kleinabendsegler, „Langohr“, Rauhautfledermaus, Wasserfledermaus und Zwergfledermaus innerhalb des Geltungsbereichs auszuschließen (Tab. 9).

Zur detaillierteren Abschätzung der zu erwartenden Auswirkungen der aktuellen Planungen werden **alle im Gebiet vorkommenden Arten** im Zuge der anschließenden artenschutzrechtlichen Überprüfung näher betrachtet.

Tab. 9: Quartierpräferenzen der Fledermausarten. Angaben nach DIETZ et al. (2007), MEIER et al. (2023) & SKIBA (2009).

Trivialname	Art	Sommerquartier	Wochenstube	Winterquartier
Abendsegler	<i>Nyctalus noctula</i>	meist Baumhöhlen und Fledermauskästen	wie Sommerquartier	Baumhöhlen (fast nie in Hessen)
Bartfledermaus	<i>Myotis mystacinus</i>	Baumhöhlen, Fledermauskästen, Gebäude	Gebäude (Dachgestühl und Spalten), hinter baumrinden, in Baumspalten	Höhlen, Stollen, Steinbrüche
Brandtfledermaus	<i>Myotis brandtii</i>	Baumhöhlen, unter Dächern, Fledermauskästen	Dachgestühl, hinter Fassaden, Fensterläden, Gebäudespalten waldnaher Gebäude	Höhlen und Stollen, Steinbrüche
Braunes Langohr	<i>Plecotus auritus</i>	Baumhöhlen, Fledermauskästen, Gebäude	wie Sommerquartier	Kälteunempfindlich; in Kellern, Baumhöhlen, Felshöhlen, Gesteinsspalten, Steinbrüche, Stollen, Gebäudespalten und Geröll
Breitflügel fledermaus	<i>Eptesicus serotinus</i>	Giebelbereich von Gebäuden, Schlössern, Kirchen, in Gebäudespalten und hinter Fensterläden, Fasadaverkleidungen	wie Sommerquartier	vorwiegend in Gebäuden, aber auch Baum- und Felshöhlen, Gesteinsspalten, Stollen und Geröll
Graues Langohr	<i>Plecotus austriacus</i>	Gebäude; oft in Dachstühlen, auch hinter Außenverkleidungen von Fenstern o.ä.	Gebäude, meist Dachstühle	Höhlen, Keller, Stollen oder Felsspalten oft nahe Eingang. Auch Dachräume der SQ
Kleinabendsegler	<i>Nyctalus leisleri</i>	meist Baumhöhlen, Fledermauskästen und selten an Gebäuden	wie Sommerquartier	Baumhöhlen oder Hohlräume von Gebäuden
Rauhautfledermaus	<i>Pipistrellus nathusii</i>	Baumhöhlen, Spalten, Fledermauskästen; seltener in Gebäuden	wie Sommerquartier, Holzverkleidungen von Scheunen, Häusern und Holzkirchen	Spalten von Felsen und Gebäuden, Holzstapel, selten in Baum- und Felshöhlen
Wasserfledermaus	<i>Myotis daubentonii</i>	Enge Stammanrisse, Fäulnis- oder Spechthöhlen v.a. am Waldrand. Fledermauskästen, Männchen häufig in Spaltenräumen von Brücken, Baumhöhlen oder unterirdischen Kanälen.	Baumhöhlen und Fledermauskästen, auch Gewölbepalten, Dehnungsfugen von Brücken; seltener Gebäude. I.d.R. 20-50, in Gebäuden bis 600 Tiere	Großteils vermutlich Baumhöhlen und Felsspalten; Nachweise v.a. aus Höhlen, Stollen, Steinbrüche, Bunkeranlagen und Kellern
Zwergfledermaus	<i>Pipistrellus pipistrellus</i>	Gebäude (Spalten, Ritze, hinter Fassaden), Bäume (Ritzen und hinter Borke, Höhlen)	Gebäude (Spalten, Ritze, hinter Fassaden)	Stollen, Höhlen, Gebäude (Spalten, Ritze, hinter Fassaden), Keller, Steinbrüche

2.1.5 Haselmaus

Die Haselmaus gehört zu den streng geschützten Arten laut Anhang IV der Flora-Fauna-Habitat-Richtlinie [92/43/EWG]. Zum Auffinden von Lebensräumen wurden die vorhandenen Gehölzbereiche auf das Vorkommen untersucht.

2.1.5.1 Methode

Zur Kartierung der Haselmaus wurden an besonders vielversprechenden Standorten mit einem ausreichenden Angebot von Gehölzen sogenannte Nesting-Tubes ausgebracht (Abb. 7, 8).

Hierbei handelt es sich um ca. 25 cm lange Röhren, die an einer Seite verschlossen sind. Haselmäuse und andere Bilche nutzen diese gerne als Zwischenquartiere und legen dort kleine Nester an. Da Haselmäuse tagsüber schlafen, können die Tiere durch eine Kontrolle am Tage leicht erfasst werden. Die Haselmaus wurde von März bis Oktober 2023 untersucht (Tab. 10). Die Standorte an denen die Nesting-Tubes installiert wurden, zeigt Abbildung 8.

Zudem wurde eine NATIS-Datenabfrage für den Geltungsbereich und ein größeres Umfeld an das HLNUG gestellt.

Tab. 10: Begehungen zur Erfassung von Haselmäusen.

Begehungen	Termin	Info
1. Begehung	29.03.2023	Übersichtsbegehung, Ausbringen von Nesting-Tubes
2. Begehung	09.05.2023	Kontrolle der Nesting-Tubes
3. Begehung	24.05.2023	Kontrolle der Nesting-Tubes
4. Begehung	05.06.2023	Kontrolle der Nesting-Tubes
5. Begehung	21.07.2023	Kontrolle der Nesting-Tubes
6. Begehung	04.08.2023	Kontrolle der Nesting-Tubes
7. Begehung	23.08.2023	Kontrolle der Nesting-Tubes
8. Begehung	23.10.2023	Kontrolle und Abhängen der Nesting-Tubes



Abb. 7: Nesting-Tube (Beispiel).

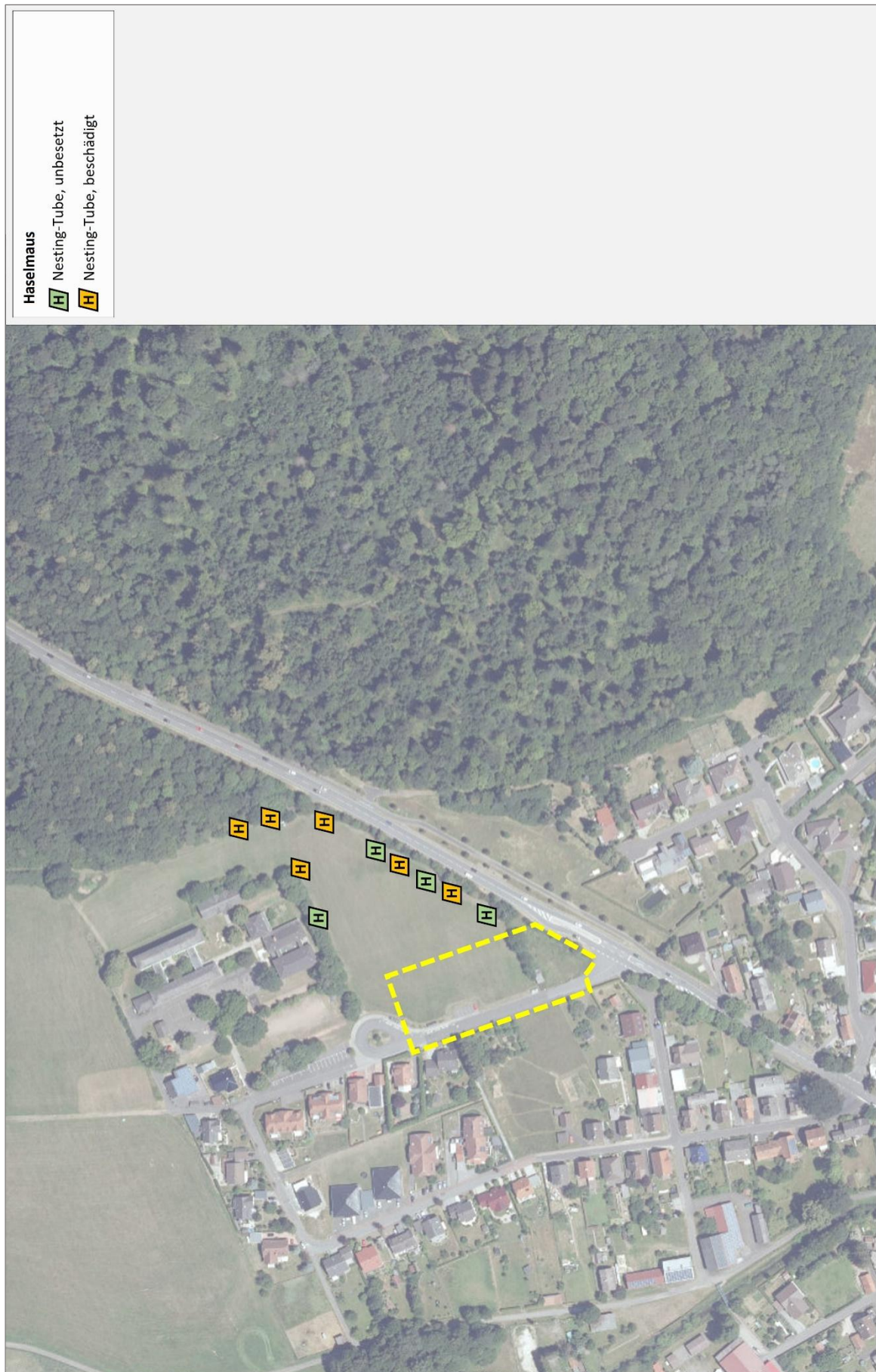


Abb. 8: Nesting-Tubes im Untersuchungsraum 2023 (Bildquelle: Hessisches Ministerium für Umwelt, Klimaschutz, Landwirtschaft und Verbraucherschutz, aus natureg.hessen.de, 11/2023).

2.1.5.2 Ergebnisse und faunistische Bewertung

Im Rahmen der Erfassungen konnten im Untersuchungsraum keine Haselmäuse oder andere Bilche nachgewiesen werden. In keinem der Nesting-Tubes wurden Nester, die für die Anwesenheit der Bilche sprechen gefunden.

Die NATIS-Datenabfrage ergab keine artenschutzrechtlich besonders zu prüfenden Einträge für den Geltungsbereich und das nähere Umfeld innerhalb der letzten 5 Jahre.

Aufgrund der fehlenden Nachweise der Haselmaus wird diese in der artenschutzrechtlichen Betrachtung nicht weiter berücksichtigt.

Das Eintreten der Verbotstatbestände nach § 44 Abs. 1 Nr. 1 BNatSchG (Verletzung und Tötung), § 44 Abs. 1 Nr. 2 BNatSchG (Erhebliche Störung) und § 44 Abs. 1 Nr. 3 BNatSchG (Zerstören von Fortpflanzungs- und Ruhestätten) kann ausgeschlossen werden.

2.1.6 Reptilien

Viele der heimischen Reptilien sind derzeit in ihrem Bestand gefährdet. Aus diesem Grund sind alle Reptilienarten nach BArtSchV bzw. auf europäischer Ebene durch Anhang IV der Fauna-Flora-Habitat-Richtlinie [92/43/EWG] gesetzlich geschützt.

2.1.6.1 Methoden

Zur Kartierung der Reptilien wurden besonders sonnenexponierte Stellen von März bis September 2023 untersucht (Tab. 11). Ein Schwerpunkt der Begehungen liegt besonders in den Übergangsbereichen, die an Gehölze oder ähnliche Strukturen anschließen und die als Verstecke dienen könnten. Einerseits findet sich dort eine große Anzahl potentiell guter Unterschlupfmöglichkeiten für Reptilien und andererseits nutzen die wechselwarmen Tiere vegetationsarme Flächen zum Sonnenbaden. Die Begehungen erfolgten an mehreren Tagen zu verschiedenen Uhrzeiten bei jeweils gutem Wetter. Damit können aktivitätsbedingte Unterschiede der Tiere ausgeglichen werden.

Zur Erhöhung der Nachweiswahrscheinlichkeit wurden Reptilienquadrate (ca. 80 x 80 cm) aus Dachpappe eingesetzt (Abb. 9). Diese erwärmen sich besonders schnell und bieten den wechselwarmen Tieren besonders gute Bedingungen. Durch die steinähnliche Oberfläche werden diese zudem besonders gerne angenommen. Die Standorte, an denen die Reptilienquadrate platziert wurden, zeigt Abbildung 10.

Zudem wurde eine NATIS-Datenabfrage für den Geltungsbereich und ein größeres Umfeld an das HLNUG gestellt.



Abb. 9: Reptilienquadrat als künstliches Habitatement (Beispiel).

Tab. 11: Begehungen zur Erfassung der Reptilien.

Begehungen	Termin	Info
1. Begehung	29.03.2023	Absuchen des Plangebiets und Ausbringen von Reptilienquadraten
2. Begehung	09.05.2023	Absuchen des Plangebiets und Kontrolle der Reptilienquadrate
3. Begehung	05.06.2023	Absuchen des Plangebiets und Kontrolle der Reptilienquadrate
4. Begehung	21.07.2023	Absuchen des Plangebiets und Kontrolle der Reptilienquadrate
5. Begehung	26.07.2023	Absuchen des Plangebiets und Kontrolle der Reptilienquadrate
6. Begehung	23.08.2023	Absuchen des Plangebiets und Kontrolle der Reptilienquadrate
7. Begehung	04.09.2023	Absuchen des Plangebiets und Einholen der Reptilienquadrate

2.1.6.2 Ergebnisse

Im Untersuchungsgebiet konnten trotz intensiver Nachsuche keine artenschutzrechtlich besonders zu prüfenden Reptilienarten (z.B. Zauneidechse oder Schlingnatter) festgestellt werden. Es wurde lediglich die ungefährdete und häufig anzutreffende Blindschleiche (*Anguis fragilis*) festgestellt (Tab. 12, Abb. 10).

Die NATIS-Datenabfrage ergab keine artenschutzrechtlich besonders zu prüfenden Einträge für den Geltungsbereich und das nähere Umfeld innerhalb der letzten 5 Jahre.

2.1.6.3 Faunistische Bewertung

Es konnte das Vorkommen der Blindschleiche festgestellt werden.

Da nach § 44 Abs. 5 BNatSchG nur Arten besonders zu prüfen sind, die unter gemeinschaftlichem Schutz stehen (EU-VSRL, Anhang IV FFH-Richtlinie, streng geschützte Arten) ist die Blindschleiche im Rahmen der Artenschutzprüfung nicht weiter zu berücksichtigen. Deren Belange sind jedoch im Rahmen der Eingriff-Ausgleich-Regelung (§ 14 ff. BNatSchG) zu beachten. Hierbei sind Maßnahmen zu ergreifen, die Beeinträchtigungen vermeiden.

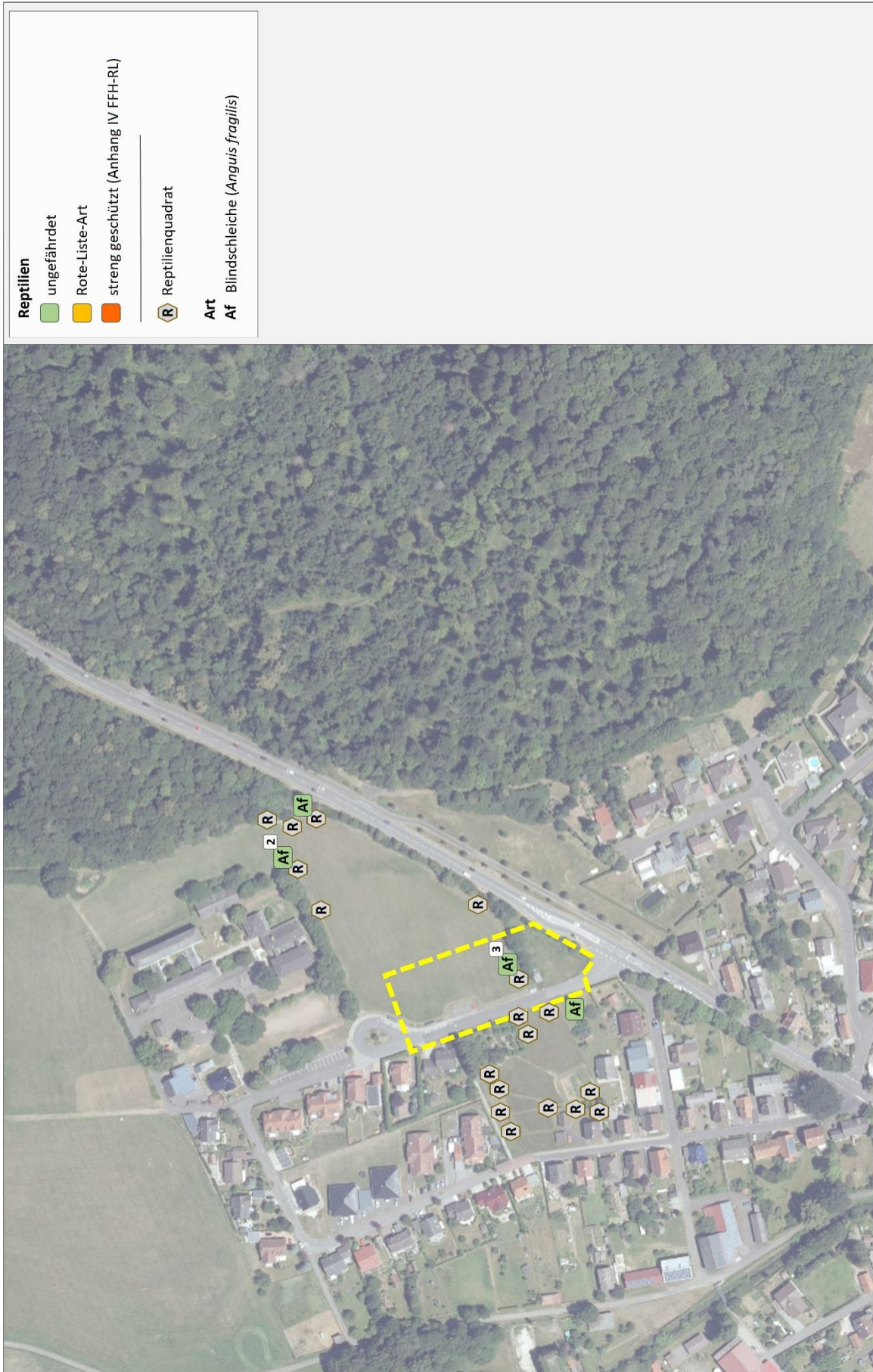


Abb. 10: Reptilien im Untersuchungsraum 2023 (Bildquelle: Hessisches Ministerium für Umwelt, Klimaschutz, Landwirtschaft und Verbraucherschutz, aus natureg.hessen.de, 11/2023).

Tab. 12: Reptilien der Untersuchungen mit Angaben zum aktuellen Schutzstatus. Angaben nach AGAR & FENA (2010), BfN (2019), BNATSchG (2024), EIONET (2013-2018) und RLG (2020).

Trivialname	Art	Verant- wortung	Schutz		Rote Liste		Erhaltungszustand		
			EU	D	D	Hessen	Hessen	D	EU
Blindschleiche	<i>Anguis fragilis</i>	-	-	§	*	*	n.b.	n.b.	n.b.

Verantwortung: (!) = besondere Verantwortung für hochgradig isolierte Vorposten
 II = Art des Anhang II IV = Art des Anhang IV; FFH- Richtlinie
 § = besonders geschützt §§ = streng geschützt
 * = ungefährdet D = Daten unzureichend V = Vorwarnliste G = Gefährdung anzunehmen R = selten
 3 = gefährdet 2 = stark gefährdet 1 = Vom Aussterben bedroht 0 = ausgestorben oder verschollen
 + = günstig o = ungünstig bis unzureichend - = ungünstig bis schlecht n.b. = nicht bewertet

2.1.7 Maculinea-Arten

Viele der heimischen Tagfalter sind derzeit in ihrem Bestand gefährdet. Aus diesem Grund sind sehr viele Tagfalter auf nationaler (BArtSchV) sowie teils auf internationaler Ebene (Fauna-Flora-Habitat-Richtlinie [92/43/EWG] der Europäischen Union) geschützt.

2.1.7.1 Methode

Im Rahmen der Schwerpunkterfassung von *Maculinea*-Arten wurde der Untersuchungsraum zur Flugzeit begangen (Tab. 13). Die Aufnahme der Tiere erfolgte als Transektkartierung unter den Witterungsbedingungen und der Tageszeit nach HESSEN MOBIL (2020). Zusätzlich wurde neben der Erfassung von ggf. aktiven Faltern auch überprüft, ob die Falter zur Eiablage kommen. Ergänzend zur Kontrolle auf das Vorkommen von *Maculinea*-Arten wurde das Untersuchungsgebiet auf das Vorkommen des Großen Wiesenknopfs abgesucht. Die Begehung erfolgte zur Flugzeit der Falter bei gutem Wetter.

Zudem wurde eine NATIS-Datenabfrage für den Geltungsbereich und ein größeres Umfeld an das HLNUG gestellt.

Tab. 13: Begehungen zur Erfassung von *Maculinea*-Arten.

Begehungen	Termin	Info
1. Begehung	21.07.2023	Absuchen des Plangebiets
2. Begehung	26.07.2023	Absuchen des Plangebiets
3. Begehung	04.08.2023	Absuchen des Plangebiets

2.1.7.2 Ergebnisse und faunistische Bewertung

Im Rahmen der Erfassungen konnte im Untersuchungsraum der Große Wiesenknopf (*Sanguisorba officinalis*) nachgewiesen werden (Abb. 11). Dieser trat zur Flugzeit der *Maculinea*-Arten blühend auf. Es wurden keine *Maculinea*-Arten (*M. nausithous*, *M. teleius*) festgestellt. Die NATIS-Datenabfrage ergab keine artenschutzrechtlich besonders zu prüfenden Einträge für den Geltungsbereich und das nähere Umfeld innerhalb der letzten 5 Jahre.

Aufgrund der fehlenden Nachweise von *Maculinea*-Arten werden diese in der artenschutzrechtlichen Betrachtung nicht weiter berücksichtigt.

Das Eintreten der Verbotstatbestände nach § 44 Abs. 1 Nr. 1 BNatSchG (Verletzung und Tötung), § 44 Abs. 1 Nr. 2 BNatSchG (Erhebliche Störung) und § 44 Abs. 1 Nr. 3 BNatSchG (Zerstören von Fortpflanzungs- und Ruhestätten) kann ausgeschlossen werden.



Abb. 11: Großer Wiesenknopf im Untersuchungsraum 2023 (Bildquelle: Hessisches Ministerium für Umwelt, Klimaschutz, Landwirtschaft und Verbraucherschutz, aus natureg.hessen.de, 11/2023).

2.2 Stufe II: Prüfung von Verbotstatbeständen und Vermeidung von Beeinträchtigungen

In die Stufe II des Verfahrens wurden folgende Arten der untersuchten Tiergruppen aufgenommen:

a) Vögel

Von den im Rahmen der faunistischen Untersuchungen nachgewiesenen Reviervogelarten wurden **Grauspecht, Grünfink, Grünspecht, Mauersegler, Mehlschwalbe, Star** und **Stieglitz** detailliert betrachtet. Die nachfolgenden Prüfungen von Verbotstatbeständen, Vermeidung von Beeinträchtigungen und eventuelle Ausnahmeverfahren werden aufgrund des unzureichenden bis ungünstigen bzw. schlechten Erhaltungszustands (Vogelampel: gelb, rot) oder „streng geschützten“ Arten (BArtSchV) oder Anhang I Arten der EU-Vogelschutzrichtlinie als ausführliche Art-für-Art-Prüfung (inkl. Prüfbögen) durchgeführt.

Reviervogelarten und Nahrungsgäste mit günstigem Erhaltungszustand (Vogelampel: grün) werden entsprechend der Vorgabe im Leitfaden für die artenschutzrechtliche Prüfung in Hessen in tabellarischer Form bearbeitet (Kap. 2.2.1).

Für Nahrungsgäste, die nach BArtSchV „streng geschützt“ sind oder deren Erhaltungszustand als unzureichend bis ungünstig bzw. schlecht (Vogelampel: gelb, rot) eingestuft werden oder die im Anhang I der EU-Vogelschutzrichtlinie genannt werden, sind Sachverhalte oft nicht eindeutig zuzuordnen, da das „Störungsverbot“ Art. 12 Abs. 1 b) FFH-RL nur dann eintritt, wenn diese Störung an den Fortpflanzungs- und Ruhestätten erfolgt oder sich auf deren Funktion auswirkt. Auf eine Art-für-Art-Prüfung wird daher bei diesen Arten verzichtet und stattdessen eine tabellarische Bewertung vorgenommen (Kap. 2.2.2). Sollten sich im Zusammenhang Hinweise ergeben, dass Tatbestände nach § 44 Abs. 1 Nr. 2 (Erhebliche Störung) oder Nr. 3 (Mittelbare Berührung, vgl. TRAUTNER 2020, S. 61) eintreten könnten, werden die betroffenen Vogelarten in die Art-für-Art Prüfung aufgenommen.

b) Fledermäuse

Im Rahmen der faunistischen Untersuchungen konnten im Planungsgebiet **Abendsegler**, **„Bartfledermaus“**, **Breitflügel-Fledermaus**, **Kleinabendsegler**, **„Langohr“**, **Rauhautfledermaus**, **Wasserfledermaus** und **Zwergfledermaus** nachgewiesen werden. Da alle heimischen Fledermausarten, aufgrund deren Status als streng geschützte FFH-Anhang IV-Art zu den artenschutzrechtlich besonders zu prüfenden Arten gerechnet werden müssen, betrachten die nachfolgenden Schritte die Prüfungen von Verbotstatbeständen, die Vermeidung von Beeinträchtigungen und eventuelle Ausnahmeverfahren. Die Prüfung wird anhand der aktuellen Musterbögen (Stand Juni 2015) als Art-für-Art-Prüfung durchgeführt. Zur besseren Übersicht erläutert eine tabellarische Darstellung die Resultate der Prüfung hinsichtlich der berücksichtigten Prüffaktoren sowie der Maßnahmen.

c) Haselmaus

Aufgrund der fehlenden Nachweise von Haselmäusen werden diese in der artenschutzrechtlichen Betrachtung nicht weiter berücksichtigt.

d) Reptilien

Da nach § 44 Abs. 5 BNatSchG nur Arten besonders zu prüfen sind, die unter gemeinschaftlichem Schutz stehen (EU-VSRL, Anhang IV FFH-Richtlinie, streng geschützte Arten) ist die Blindschleiche im Rahmen der Artenschutzprüfung nicht weiter zu berücksichtigen. Deren Belange sind jedoch im Rahmen der Eingriff-Ausgleich-Regelung (§ 14 ff. BNatSchG) zu beachten. Hierbei sind Maßnahmen zu ergreifen, die Beeinträchtigungen vermeiden.

e) *Maculinea*-Arten

Aufgrund der fehlenden Nachweise von *Maculinea*-Arten werden diese in der artenschutzrechtlichen Betrachtung nicht weiter berücksichtigt.

2.2.1 Tabellarische Prüfung von Vögeln mit günstigem Erhaltungszustand

Für Vogelarten mit günstigem Erhaltungszustand (Vogelampel: grün) wird aufgrund ihrer Häufigkeit und Anpassungsfähigkeit davon ausgegangen, dass die ökologische Funktion ihrer Fortpflanzungs- und Ruhestätten im räumlichen Zusammenhang (bezogen auf § 44 Abs.1 Nr. 3 BNatSchG) weiterhin gewahrt wird bzw. keine Verschlechterung des Erhaltungszustands der lokalen Population eintritt (bezogen auf § 44 Abs.1 Nr.2 BNatSchG).

Das Eintreten der Verbotstatbestände nach § 44 Abs. 1 Nr. 1 BNatSchG (Verletzung und Tötung) kann für die betroffenen Arten nach der Prüfung bei Berücksichtigung von Vermeidungsmaßnahmen ausgeschlossen werden (Tab. 14). Hierbei sind folgende generelle Maßnahmen umzusetzen:

- Von einer Rodung von Bäumen und Gehölzen ist während der Brutzeit (01. März - 30. Sept.) aus artenschutzrechtlichen Gründen abzusehen. Sofern Rodungen in diesem Zeitraum notwendig werden, sind die betroffenen Bereiche zeitnah vor Beginn der Maßnahme durch einen Fachgutachter auf aktuelle Brutvorkommen zu kontrollieren.
- Zur Verhinderung von Vogelschlag an spiegelnden Gebäudefronten sind gemäß § 37 Abs. 3 HeNatG großflächige Glasfassaden zu vermeiden. Dort wo sie unvermeidbar sind, ist die Durchsichtigkeit durch Verwendung transluzenter Materialien oder flächiges Aufbringen von Markierungen (Punktraster, Streifen) so zu reduzieren, dass ein Vogelschlag vermieden wird. Zur Verringerung der Spiegelwirkung sollte eine Verglasung mit Außenreflexionsgrad von maximal 15 % verwendet werden.

Ausgleich:

- Es wird davon ausgegangen, dass die betroffene Kohlmeise aufgrund ihrer Anpassungsfähigkeit im umliegenden Gehölzbestand sowie der vorgesehenen Ausgleichspflanzung für den Stieglitz (Vgl. Kap. 2.2.3 „Art-für-Art Prüfung“) weiterhin ausreichende Habitatvoraussetzungen vorfinden. Ein darüberhinausgehender Ausgleich wird nicht als notwendig erachtet.

Erhebliche bau-, anlage- und betriebsbedingte Auswirkungen sind nicht zu erwarten. Viele der gefundenen Vogelarten gelten als verhältnismäßig stresstolerant. Im Planungsraum kann es während der

Bauzeit durch Lärmemissionen sowie sonstige Störungen zu vorübergehenden Beeinträchtigungen der Fauna kommen. Die bauzeitliche Verdrängung der Fauna durch die temporäre Inanspruchnahme klingt nach Abschluss der Baumaßnahme ab. Nachhaltige Beeinträchtigungen sind aufgrund der Verfügbarkeit von Alternativhabitaten in der Umgebung nicht zu erwarten.

Tab. 14: Prüfung der Betroffenheit von Vogelarten mit günstigem Erhaltungszustand (Vogelampel: grün).

Trivialname	Art	Status	§ 44 Abs.1 (1) BNatSchG „Fangen, Töten, Verletzen“		§ 44 Abs. 1 (3) BNatSchG „Zerst. v. Fort- pflanzungs- und Ruhestätten“		Erläuterung zur Betroffenheit	Vermeidungs- bzw. Ausgleichs- Maßnahmen
			nein	nein	nein	nein		
Amsel	<i>Turdus merula</i>	R	nein	nein	nein	nein	außerhalb des Geltungsbereichs	
Bachstelze	<i>Motacilla alba</i>	N	nein	nein	nein	nein	keine Betroffenheit	
Blaumeise	<i>Parus caeruleus</i>	R	nein	nein	nein	nein	außerhalb des Geltungsbereichs	
Buchfink	<i>Fringilla coelebs</i>	R	nein	nein	nein	nein	außerhalb des Geltungsbereichs	
Buntspecht	<i>Dendrocopos major</i>	R	nein	nein	nein	nein	keine Betroffenheit	
Dohle	<i>Coloeus monedula</i>	N	nein	nein	nein	nein	keine Betroffenheit	
Dorn- grasmücke	<i>Sylvia communis</i>	R	nein	nein	nein	nein	außerhalb des Geltungsbereichs	
Garten- baumläufer	<i>Certhia brachydactyla</i>	R	nein	nein	nein	nein	außerhalb des Geltungsbereichs	
Garten- grasmücke	<i>Sylvia borin</i>	R	nein	nein	nein	nein	außerhalb des Geltungsbereichs	
Gimpel	<i>Pyrrhula pyrrhula</i>	N	nein	nein	nein	nein	keine Betroffenheit	
Hausrot- schwanz	<i>Phoenicurus ochruros</i>	R	nein	nein	nein	nein	außerhalb des Geltungsbereichs	
Hausperling	<i>Passer domesticus</i>	R	nein	nein	nein	nein	außerhalb des Geltungsbereichs	
Klapper- grasmücke	<i>Sylvia curruca</i>	R	nein	nein	nein	nein	außerhalb des Geltungsbereichs	
Kleiber	<i>Sitta europaea</i>	R	nein	nein	nein	nein	außerhalb des Geltungsbereichs	
Kohlmeise	<i>Parus major</i>	R	möglich, vermeidbar	nein	möglich, ausgleichbar	möglich, ausgleichbar	<ul style="list-style-type: none"> • Zerstörung von Gelegen und Tötung von Tieren • Rodung von Bäumen und Gehölzen gemäß § 39 Abs. 5 BNatSchG nur vom 01.10. bis 28./29.02, sonst Baubegleitung • Ausgleich erfolgt durch Neupflanzung 	
Mönchs- grasmücke	<i>Sylvia atricapilla</i>	R	nein	nein	nein	nein	außerhalb des Geltungsbereichs	
Rabenkrähe	<i>Corvus corone corone</i>	N	nein	nein	nein	nein	keine Betroffenheit	

Status: N = Nahrungsgast R = Reviervogel

Tab. 14 [Fortsetzung]: Prüfung der Betroffenheit von Vogelarten mit günstigem Erhaltungszustand (Vogelampel: grün).

Trivialname	Art	Status	§ 44 Abs.1 (1)	§ 44 Abs.1	§ 44 Abs. 1 (3)	Erläuterung zur Betroffenheit	Vermeidungs- bzw. Ausgleichsmaßnahmen
			BNatSchG „Fangen, Töten, Verletzen“	(2) BNatSchG „Erhebliche Störung“	BNatSchG „Zerst. v. Fortpflanzungs- und Ruhestätten“		
Ringeltaube	<i>Columba palumbus</i>	N	nein	nein	nein	keine Betroffenheit	
Rotkehlchen	<i>Erithacus rubecula</i>	R	nein	nein	nein	außerhalb des Geltungsbereichs	
Singdrossel	<i>Turdus philomelos</i>	N	nein	nein	nein	keine Betroffenheit	
Sommergoldhähnchen	<i>Regulus ignicapilla</i>	N	nein	nein	nein	keine Betroffenheit	
Sumpfmeise	<i>Parus palustris</i>	N	nein	nein	nein	keine Betroffenheit	
Zaunkönig	<i>Troglodytes troglodytes</i>	R	nein	nein	nein	außerhalb des Geltungsbereichs	
Zilpzalp	<i>Phylloscopus collybita</i>	R	nein	nein	nein	außerhalb des Geltungsbereichs	

Status: N = Nahrungsgast R = Reviervogel

2.2.2 Tabellarische Prüfung von Nahrungsgästen mit ungünstigem Erhaltungszustand bzw. streng geschützten Arten (BArtSchV)

Nachfolgend ist die Prüfung von Verbotstatbeständen, Vermeidung von Beeinträchtigungen für Nahrungsgäste mit ungünstigem bis unzureichendem bzw. schlechtem Erhaltungszustand (Vogelampel: gelb, rot) und streng geschützten Arten (BArtSchV) in tabellarischer Form dargestellt (Tab. 15).

Auswirkungen auf Ruhe- und Fortpflanzungsstätten sind jeweils nicht zu erwarten. Durch die Nutzung des Planbereichs wird ein Teilaspekt des Nahrungshabitats der vorkommenden Vogelarten berührt. Nachhaltige Beeinträchtigungen für die Arten können aber aufgrund des ausreichenden Angebots von adäquaten Alternativen in der Umgebung und der nur losen Bindung an den Planungsraum ausgeschlossen werden (vgl. Kap. 2.1.3.3). Bau-, anlage- und betriebsbedingte Auswirkungen sind für die nachgewiesenen Nahrungsgäste nicht zu erwarten.

Tab. 15: Prüfung der potentiellen Betroffenheit von Nahrungsgästen mit ungünstigem bis unzureichendem bzw. schlechtem Erhaltungszustand (Vogelampel: gelb, rot) und streng geschützten Arten (BArtSchV).

Trivialname	Art	EU-VSRL	Schutz D	§ 44 Abs.1 (1) BNatSchG „Fangen, Töten, Verletzen“	§ 44 Abs.1 (2) BNatSchG „Erhebliche Störung“	§ 44 Abs. 1 (3) BNatSchG „Zerst. v. Fortpflanzungs- und Ruhestätten“	Erläuterung zur Betroffenheit	Vermeidungs- bzw. Ausgleichs-Maßnahmen
Girlitz	<i>Serinus serinus</i>	-	§	nein	nein	nein	lose Habitatbindung; unerheblich	-
Rotmilan	<i>Milvus milvus</i>	I	§§	nein	nein	nein	lose Habitatbindung; unerheblich	-
Schwarzmilan	<i>Milvus migrans</i>	I	§§	nein	nein	nein	lose Habitatbindung; unerheblich	-
Türken- taube	<i>Streptopelia decaocto</i>	-	§	nein	nein	nein	lose Habitatbindung; unerheblich	-
Turmfalke	<i>Falco tinnunculus</i>	-	§§	nein	nein	nein	lose Habitatbindung; unerheblich	-
Wacholder- drossel	<i>Turdus pilaris</i>	-	§	nein	nein	nein	lose Habitatbindung; unerheblich	-

I = Art des Anhangs I der EU-Vogelschutzrichtlinie Z = Gefährdete Zugvogelart nach Art. 4.2 der VSRL

§ = besonders geschützt §§ = streng geschützt

2.2.3 Art-für-Art-Prüfung

Aus Gründen der Übersichtlichkeit erfolgt in diesem Abschnitt eine Zusammenfassung der Ergebnisse der Prüfungen. Hierfür wird eine tabellarische Form gewählt (Tab. 16).

Die Tabelle stellt die Resultate der einzelnen Prüfschritte, das resultierende Ergebnis zur Notwendigkeit einer Ausnahmeregelung, eine kurze Erläuterung zur Betroffenheit sowie mögliche Vermeidungsmaßnahmen und vorgezogene Ausgleichs-Maßnahmen dar. Ausführliche Angaben und Begründungen enthalten die Prüfbögen im Anhang (Kap. 4).

Tab. 16: Übersicht der Prüfung der potentiellen Betroffenheit von Arten mit ungünstigem bis unzureichendem bzw. schlechtem Erhaltungszustand (gelb, rot), streng geschützten Arten (BArtSchV, BNatSchG, FFH-RL) und Anhang I Arten der EU-Vogelschutzrichtlinie.

Trivialname	Art	Fortpflanzungs- oder Ruhestätte	§ 44 Abs.1 (1) BNatSchG „Fangen, Töten, Verletzen“	§ 44 Abs.1 (2) BNatSchG „Erhebliche Störung“	§ 44 Abs. 1 (3) BNatSchG „Zerst. v. Fortpflanzungs- und Ruhestätten“	Ausnahmegenehmigung nach § 45 Abs. 7 BNatSchG erforderlich?
Grauspecht	<i>Picus canus</i>	Ein Revier außerhalb des Geltungsbereichs	nein	nein	nein	nein
Grünfink	<i>Carduelis chloris</i>	Ein Revier außerhalb des Geltungsbereichs	nein	nein	nein	nein
Grünspecht	<i>Picus viridis</i>	Ein Revier außerhalb des Geltungsbereichs	nein	nein	nein	nein
Mauersegler	<i>Apus apus</i>	Ein Revier außerhalb des Geltungsbereichs	nein	nein	nein	nein
Mehlschwalbe	<i>Delichon urbicum</i>	Zwei Reviere außerhalb des Geltungsbereichs	nein	nein	nein	nein
Star	<i>Sturnus vulgaris</i>	Ein Revier außerhalb des Geltungsbereichs	möglich, vermeidbar	nein	möglich, ausgleichbar	nein
Stieglitz	<i>Carduelis carduelis</i>	Ein Revier im Geltungsbereich	möglich, vermeidbar	nein	möglich, ausgleichbar	nein
Abendsegler	<i>Nyctalus noctula</i>	Quartiere im Geltungsbereich auszuschließen	nein	nein	nein	nein
Bartfledermaus	<i>Myotis mystacinus</i>	Quartiere im Geltungsbereich auszuschließen	nein	nein	nein	nein
Brandtfledermaus	<i>Myotis brandtii</i>	Quartiere im Geltungsbereich auszuschließen	nein	nein	nein	nein
Braunes Langohr	<i>Plecotus auritus</i>	Quartiere im Geltungsbereich auszuschließen	nein	nein	nein	nein
Breitflügel-fledermaus	<i>Eptesicus serotinus</i>	Quartiere im Geltungsbereich auszuschließen	nein	nein	nein	nein
Graues Langohr	<i>Plecotus austriacus</i>	Quartiere im Geltungsbereich auszuschließen	nein	nein	nein	nein
Kleinabendsegler	<i>Nyctalus leisleri</i>	Quartiere im Geltungsbereich auszuschließen	nein	nein	nein	nein
Rauhautfledermaus	<i>Pipistrellus nathusii</i>	Quartiere im Geltungsbereich auszuschließen	nein	nein	nein	nein
Wasserfledermaus	<i>Myotis daubentonii</i>	Quartiere im Geltungsbereich auszuschließen	nein	nein	nein	nein
Zwergfledermaus	<i>Pipistrellus pipistrellus</i>	Quartiere im Geltungsbereich auszuschließen	nein	nein	nein	nein

Vögel

Grauspecht, Grünfink, Grünspecht, Mauersegler, Mehlschwalbe und Star

Die Reviere von Grauspecht, Grünfink, Grünspecht, Mauersegler, Mehlschwalbe und Star befinden sich außerhalb des aktuellen Geltungsbereichs. Diese werden durch die Planungen weder direkt noch indirekt betroffen. Dementsprechend sind artenschutzrechtliche Konflikte nicht möglich.

Das Eintreten der Verbotstatbestände nach § 44 Abs. 1 Nr. 1 BNatSchG (Verletzung und Tötung), § 44 Abs. 1 Nr. 2 BNatSchG (Erhebliche Störung) und § 44 Abs. 1 Nr. 3 BNatSchG (Zerstören von Fortpflanzungs- und Ruhestätten) kann für Grauspecht, Grünfink, Grünspecht, Mauersegler, Mehlschwalbe und Star ausgeschlossen werden.

Stieglitz

Der Stieglitz konnte mit einem Revier innerhalb des Geltungsbereichs festgestellt werden. Dementsprechend sind artenschutzrechtliche Konflikte möglich.

Das Eintreten der Verbotstatbestände nach § 44 Abs. 1 Nr. 1 BNatSchG (Verletzung und Tötung), § 44 Abs. 1 Nr. 2 BNatSchG (Erhebliche Störung) und § 44 Abs. 1 Nr. 3 BNatSchG (Zerstören von Fortpflanzungs- und Ruhestätten) kann für den Stieglitz nach der Prüfung bei Berücksichtigung von Vermeidungsmaßnahmen ausgeschlossen werden (vgl. Kap. 4 „Anhang Prüfbogen“). Hierbei sind folgende Maßnahmen umzusetzen:

Vermeidungsmaßnahme:

- Von einer Rodung von Bäumen und Gehölzen ist während der Brutzeit (01. März - 30. Sept.) aus artenschutzrechtlichen Gründen abzusehen. Sofern Rodungen in diesem Zeitraum notwendig werden, sind die betroffenen Bereiche zeitnah vor Beginn der Maßnahme durch einen Fachgutachter auf aktuelle Brutvorkommen zu kontrollieren.

Vorgezogene Ausgleichsmaßnahme (CEF-Maßnahme)

- Als Ersatz für die wegfallende Ruhe- und Fortpflanzungsstätte des Stieglitzes sind flächengleiche Ersatzpflanzungen von Gehölzen (heimische, dornenreiche, standortgerechte Arten) anzupflanzen.

Fledermäuse

Abendsegler, „Bartfledermaus“, Breitflügelfledermaus, Kleinabendsegler, „Langohr“, Rauhautfledermaus, Wasserfledermaus und Zwergfledermaus

Aufgrund der artspezifischen Quartierpräferenzen sind Quartiere von Abendsegler, „Bartfledermaus“, Breitflügelfledermaus, Kleinabendsegler, „Langohr“, Rauhautfledermaus, Wasserfledermaus und Zwergfledermaus innerhalb des Geltungsbereichs auszuschließen

Das Eintreten der Verbotstatbestände nach § 44 Abs. 1 Nr. 1 BNatSchG (Verletzung und Tötung), § 44 Abs. 1 Nr. 2 BNatSchG (Erhebliche Störung) und § 44 Abs. 1 Nr. 3 BNatSchG (Zerstören von Fortpflanzungs- und Ruhestätten) kann für Abendsegler, „Bartfledermaus“, Breitflügelfledermaus,

Kleinabendsegler, „Langohr“, Rauhautfledermaus, Wasserfledermaus und Zwergfledermaus ausgeschlossen werden (vgl. Kap. 4 „Anhang Prüfbogen“).

Aus fachgutachterlicher Sicht stehen der Planung unter Berücksichtigung der vorgeschlagenen Maßnahmen keine artenschutzrechtlichen Konflikte entgegen.

Unter Berücksichtigung aller oben genannten Maßnahmen besteht kein Erfordernis der Zulassung einer Ausnahme nach § 45 Abs. 7 BNatSchG.

2.3 Stufe III: Ausnahmeverfahren

Da durch das Vorhaben gegen keines der Verbote des § 44 Abs. 1 BNatSchG verstoßen wird, kann die Durchführung eines Ausnahmeverfahrens inklusive der Klärung der dafür nötigen Voraussetzungen entfallen.

2.4 Fazit

Die Stadt Romrod plant im Rahmen des Bebauungsplanes „Am Berg“ die Erweiterung des bestehenden Wohngebietes in der Kernstadt. Der Bericht bezieht sich auf den Vorentwurf des Bebauungsplans mit Stand vom 11.03.2025. Das vorliegende Gutachten verfolgt die in diesem Zusammenhang geforderte Überprüfung, ob durch die geplante Nutzung artenschutzrechtlich besonders zu prüfende Arten betroffen sind. Gegebenenfalls ist sicherzustellen, dass durch geeignete Maßnahmen keine Verbotstatbestände gemäß § 44 BNatSchG eintreten. Der Bericht liefert Aussagen zur angetroffenen Fauna, deren artenschutzrechtlichem Status und hebt wichtige Strukturelemente im Planungsraum hervor. Quantifizierende Aussagen zu notwendigen Vermeidungs- und Ausgleichsmaßnahmen sind in den Prüfbögen festgelegt.

Ziel des Bebauungsplanes ist die Ausweisung als Allgemeines Wohngebiet. Als Resultat der Vorauswahl weist der Planbereich unter Berücksichtigung der räumlichen Lage und der Habitatausstattung Qualitäten als Lebensraum für Vögel, Fledermäuse, Haselmäuse, Reptilien und *Maculinea*-Arten auf. Infolgedessen ergibt sich das Erfordernis der Betrachtung der artenschutzrechtlichen Belange gemäß Bundesnaturschutzgesetz (BNatSchG).

Aus der Analyse sind als artenschutzrechtlich besonders zu prüfende Vogelarten **Grauspecht, Grünfink, Grünspecht, Mauersegler, Mehlschwalbe, Star** und **Stieglitz** sowie als artenschutzrechtlich besonders zu prüfende Fledermausarten **Abendsegler, „Bartfledermaus“, Breitflügelfledermaus, Kleinabendsegler, „Langohr“, Rauhautfledermaus, Wasserfledermaus** und **Zwergfledermaus** hervorgegangen. Dementsprechend sind artenschutzrechtliche Konflikte möglich.

Haselmaus, artenschutzrechtlich besonders zu prüfende Reptilien oder *Maculinea*-Arten wurden nicht nachgewiesen.

Artenschutzrechtliche Konflikte

Das Eintreten der Verbotstatbestände nach § 44 Abs. 1 Nr. 1 BNatSchG (Verletzung und Tötung), § 44 Abs. 1 Nr. 2 BNatSchG (Erhebliche Störung) und § 44 Abs. 1 Nr. 3 BNatSchG (Zerstören von Fortpflanzungs- und Ruhestätten) kann für **Stieglitz** nach der Prüfung bei Berücksichtigung von Vermeidungs- und vorgezogenen Ausgleichsmaßnahmen ausgeschlossen werden (vgl. Kap. 2.2.3 „Art-für-Art-Prüfung“, Kap. 4 „Anhang Prüfbogen“). Hierbei sind folgende Maßnahmen umzusetzen:

Vermeidungsmaßnahmen:

- Von einer Rodung von Bäumen und Gehölzen ist während der Brutzeit (01. März - 30. Sept.) aus artenschutzrechtlichen Gründen abzusehen. Sofern Rodungen in diesem Zeitraum notwendig werden, sind die betroffenen Bereiche zeitnah vor Beginn der Maßnahme durch einen Fachgutachter auf aktuelle Brutvorkommen zu kontrollieren.

Vorgezogene Ausgleichsmaßnahme (CEF-Maßnahme)

- Als Ersatz für die wegfallende Ruhe- und Fortpflanzungsstätte des Stieglitzes sind flächengleiche Ersatzpflanzungen von Gehölzen (heimische, dornenreiche, standortgerechte Arten) anzupflanzen.

Artenschutzrechtlich besonders zu prüfende Arten ohne Konfliktpotential

Grauspecht, Grünfink, Grünspecht, Mauersegler, Mehlschwalbe, Star, Abendsegler, „Bartfledermaus“, Breitflügelfledermaus, Kleinabendsegler, „Langohr“, Rauhautfledermaus, Wasserfledermaus und Zwergfledermaus

Das Eintreten der Verbotstatbestände nach § 44 Abs. 1 Nr. 1 BNatSchG (Verletzung und Tötung), § 44 Abs. 1 Nr. 2 BNatSchG (Erhebliche Störung) und § 44 Abs. 1 Nr. 3 BNatSchG (Zerstören von Fortpflanzungs- und Ruhestätten) kann für Grauspecht, Grünfink, Grünspecht, Mauersegler, Mehlschwalbe, Star, Abendsegler, „Bartfledermaus“, Breitflügelfledermaus, Kleinabendsegler, „Langohr“, Rauhautfledermaus, Wasserfledermaus und Zwergfledermaus ausgeschlossen werden.

Allgemeine Maßnahmen für Vögel mit günstigem Erhaltungszustand und Allgemeine Störungen

Das Eintreten der Verbotstatbestände nach § 44 Abs. 1 Nr. 1 BNatSchG (Verletzung und Tötung) kann für die betroffenen Arten nach der Prüfung bei Berücksichtigung von Vermeidungsmaßnahmen ausgeschlossen werden. Zur Vermeidung der möglichen Tötung und Verletzung von Individuen sind generell folgende Maßnahmen zum Schutz und Erhalt der Avifauna zu beachten:

- Von einer Rodung von Bäumen und Gehölzen ist während der Brutzeit (01. März - 30. Sept.) aus artenschutzrechtlichen Gründen abzusehen. Sofern Rodungen in diesem Zeitraum notwendig werden, sind die betroffenen Bereiche zeitnah vor Beginn der Maßnahme durch einen Fachgutachter auf aktuelle Brutvorkommen zu kontrollieren.
- Zur Verhinderung von Vogelschlag an spiegelnden Gebäudefronten sind gemäß § 37 Abs. 3 HeNatG großflächige Glasfassaden zu vermeiden. Dort wo sie unvermeidbar sind, ist die Durchsichtigkeit durch Verwendung transluzenter Materialien oder flächiges Aufbringen von Markierungen (Punktraster, Streifen) so zu reduzieren, dass ein Vogelschlag vermieden wird. Zur Verringerung der Spiegelwirkung sollte eine Verglasung mit Außenreflexionsgrad von maximal 15 % verwendet werden.

Ausgleich:

- Es wird davon ausgegangen, dass die betroffene Kohlmeise aufgrund ihrer Anpassungsfähigkeit im umliegenden Gehölzbestand sowie der vorgesehenen Ausgleichspflanzung für den Stieglitz (Vgl. Kap. 2.2.3 „Art-für-Art Prüfung“) weiterhin ausreichende Habitatvoraussetzungen vorfinden. Ein darüberhinausgehender Ausgleich wird nicht als notwendig erachtet.

Erhebliche bau-, anlage- und betriebsbedingte Auswirkungen sind nicht zu erwarten. Viele der gefundenen Vogelarten gelten als verhältnismäßig stresstolerant. Im Planungsraum kann es während der Bauzeit durch Lärmemissionen sowie sonstige Störungen zu vorübergehenden Beeinträchtigungen der Fauna kommen. Die bauzeitliche Verdrängung der Fauna durch die temporäre Inanspruchnahme klingt nach Abschluss der Baumaßnahme ab. Nachhaltige Beeinträchtigungen sind aufgrund der Verfügbarkeit von Alternativhabitaten in der Umgebung nicht zu erwarten.

Artenschutzrechtlich besonders zu prüfende Nahrungsgäste

Der Planungsraum und dessen Umfeld stellt für Girlitz, Rotmilan, Schwarzmilan, Türkentaube, Turmfalke und Wacholderdrossel ein gelegentlich frequentiertes Jagd- und Nahrungsrevier dar. Es kann jedoch davon ausgegangen werden, dass die festgestellten Arten nur eine lose Bindung an den Planungsraum aufweisen und ggf. auf Alternativflächen in der Umgebung ausweichen. Entsprechend geeignete Strukturen kommen im Umfeld des Planungsraums noch regelmäßig vor. Es ist mit keiner Beeinträchtigung der Arten zu rechnen, die eine erhebliche Verschlechterung des Erhaltungszustands der jeweiligen lokalen Populationen bedingen könnte. Lärmemissionen sowie sonstige Störungen während der Bauzeiten führen meist zu vorübergehenden Beeinträchtigungen der Fauna. Die bauzeitliche Verdrängung ist somit in der Regel nur temporär und klingt nach Abschluss der Baumaßnahme ab.

Aus fachgutachterlicher Sicht stehen der Planung unter Berücksichtigung der vorgeschlagenen Maßnahmen keine artenschutzrechtlichen Konflikte entgegen.

Unter Berücksichtigung aller oben genannten Maßnahmen besteht kein Erfordernis der Zulassung einer Ausnahme nach § 45 Abs. 7 BNatSchG.

Allgemeine Hinweise**Beleuchtungsmanagement**

Zur Vermeidung von Beeinträchtigungen der Fauna sollten für die funktionale Außenbeleuchtung folgende Maßnahmen berücksichtigt werden:

- Eine direkte Beleuchtung von Gebäuden, Bäumen und Gehölzen ist zu vermeiden.

- Es sind nur voll abgeschirmte Leuchten (besonders Wandleuchten) einzusetzen, die das Licht ausschließlich nach unten abstrahlen (“down-lights“).
- Es sind ausschließlich Leuchtmittel (z. B. LED-Technik oder Natriumdampf-Hochdrucklampen) mit einer Farbtemperatur von maximal 3.000 Kelvin (warmweiße Lichtfarbe) zu verwenden (SCHROER et al. 2019, JIN et al. 2015).

3 Literatur

- AGAR & FENA (2010): Rote Liste der Amphibien und Reptilien Hessens (Reptilia et Amphibia), 6. Fassung, Stand 1.11.2010. - Hessisches Ministerium für Umwelt, Energie, Landwirtschaft und Verbraucherschutz (Hrsg.), Arbeitsgemeinschaft Amphibien- und Reptilienschutz in Hessen e. V. und Hessen-Forst Servicestelle Forsteinrichtung und Naturschutz, Fachbereich Naturschutz (Bearb.); Wiesbaden, 84 S.
- BARTSCHV (2005): Verordnung zum Schutz wild lebender Tier- und Pflanzenarten. Zuletzt geändert durch Art. 10 G v. 21.1.2013 I 95.
- BNATSCHG (2024): Gesetz über Naturschutz und Landschaftspflege vom 29.07.2009; BGBl I I S. 2542; Geltung ab 01.03.2010 FNA: 791-9; 7 Wirtschaftsrecht 79 Forstwirtschaft, Naturschutz, Jagdwesen und Fischerei 791 Naturschutz. Stand: Zuletzt geändert durch Art. 48 G v. 23.10.2024 I Nr. 323.
- BUNDESAMT FÜR NATURSCHUTZ [BfN] (2019): Ergebnisse nationaler FFH-Bericht 2019, Erhaltungszustand der Arten, Vergleich Hessen – Deutschland. Stand 23.10.2019.
- DIETZ, C., VON HELVERSEN, O. & D. NILL (2007): Handbuch der Fledermäuse Europas und Nordafrikas: Biologie, Kennzeichen, Gefährdung. Kosmos Naturführer. 399 Seiten.
- DIETZ, M., HÖCKER, L. LANG, J. & SIMON, O. (2023): Rote Liste der Säugetiere Hessens. 4. Fassung. Stand 2023. Herausgeber: Wiesbaden, Hessisches Landesamt für Naturschutz, Umwelt und Geologie.
- EIONET (2013-2018): <https://nature-art17.eionet.europa.eu/article17/species/summary/>
- HENATG (2023): Hessisches Gesetz zum Schutz der Natur und zur Pflege der Landschaft vom 25.05.2023; Nr. 18 – Gesetz- und Verordnungsblatt für das Land Hessen – 7. Juni 2023.
- HESSEN MOBIL (2020): Kartiermethodenleitfaden, 3. Fassung, September 2020. 96 Seiten.
- HESSESCHES MINISTERIUM FÜR UMWELT, KLIMASCHUTZ, LANDWIRTSCHAFT UND VERBRAUCHERSCHUTZ (HMUKLV) (2015): Leitfaden für die artenschutzrechtliche Prüfung in Hessen. Umgang mit den Arten des Anhangs IV der FFH-RL und den europäischen Vogelarten in Planungs- und Zulassungsverfahren. 3. Fassung (Dezember 2015).
- HÜPPOP, O., BAUER, H.G., HAUPT, H., RYSLAVY, T., SÜDBECK, P., WAHL, J. (2013): Rote Liste wandernder Vogelarten Deutschlands, 1. Fassung, 31 Dezember 2012. In Berichte zum Vogelschutz 49/50, S. 23-83.
- JIN, H, JIN. S., CHEN, L., CEN, S., YUAN, K. (2015): Research on the lighting performance of LED streetlights with different color temperatures. IEEE Photonics Journal 7 (6): 1-9. DOI: <https://doi.org/10.1109/JPHOT.2015.2497578>.
- KREUZIGER, J., KORN, M., STÜBING, S., EICHLER, L., GEORGIEV, K., WICHMANN, L. & THORN, S. (2023): Rote Liste der bestandsgefährdeten Brutvogelarten Hessens, 11. Fassung, Stand Dezember 2021. – Hessische Gesellschaft für Ornithologie und Naturschutz & Staatliche Vogelschutzwarte Hessen, Echzell, Gießen.
- MEIER, F., GERDING, G., ZEUS, V. & OLTHOFF, M. (2023): Bedeutende Fledermausvorkommen in Steinbrüchen – ein unterschätzter Winterquartiertyp in alten Abbauwänden. Natur und Landschaft November 2023. 489-497.
- MEINIG, H., BOYE, P., DÄHNE, M., HUTTERER, R. & J. LANG (2020): Rote Liste und Gesamtartenliste der Säugetiere (Mammalia) Deutschlands. – Naturschutz und Biologische Vielfalt 170 (2): 73 S.
- RAT DER EUROPÄISCHEN GEMEINSCHAFT: Richtlinie 92/43 EWG des Rates zur Erhaltung der natürlichen Lebensräume sowie der wild lebenden Tiere und Pflanzen (Flora-Fauna-Habitat-Richtlinie FFH-RL) vom 21. Mai 1992 (ABl. L 206 vom 22.7.1992, S. 7).

- ROTE-LISTE-GREMIUM AMPHIBIEN UND REPTILIEN (RLG) (2020): Rote Liste und Gesamtartenliste der Reptilien (Reptilia) Deutschlands. – Naturschutz und Biologische Vielfalt 170 (3): 64 S.
- RYSLAVY, T., H.-G. BAUER, B. GERLACH, O. HÜPPOP, J. STAHRER, P. SÜDBECK & C. SUDFELDT (2020): Rote Liste der Brutvögel Deutschlands. 6. Fassung Stand 30. September 2020. Berichte zum Vogelschutz 57.
- SCHROER, S. WEIß, N., GRUBISIC, M., MANFRIN, A., VAN GRUNSEN, R. STORMS, M., BERGER, A., VOIGT, C., KLENKE, R., HÖLKER, F. (2019): Analyse der Auswirkungen künstlichen Lichts auf die Biodiversität. Naturschutz und Biologische Vielfalt. Heft 168, BfN, Bonn Bad Godesberg. 200 S.
- SKIBA, R. (2009): Europäische Fledermäuse. Kennzeichen, Echoortung und Detektoranwendung. 2. aktualisierte und erweiterte Auflage. Neue Brehm-Bücherei. Band 648, Hohenwarsleben.
- SÜDBECK, P., ANDREZKE, H., FISCHER, S., GEDEON, K., SCHIKORE, T. SCHRÖDER, K. & SUDFELDT, C. (2005): Methodenstandards zur Erfassung der Brutvögel Deutschlands. - Radolfzell, 792 S.
- TRAUTNER, J. (2020): Artenschutz. Rechtliche Pflichten, fachliche Konzepte, Umsetzung in der Praxis. Eugen Ulmer KG, Stuttgart.

4 Anhang (Prüfbögen)

Allgemeine Angaben zur Art						
1. Durch das Vorhaben betroffene Art						
Grauspecht (<i>Picus canus</i>)						
2. Schutzstatus, Gefährdungsstufe (Rote Listen)		3. Erhaltungszustand (Ampel-Schema)				
<input type="checkbox"/>	FFH-RL- Anh. IV - Art		unbekannt	günstig	ungünstig- unzureichend	ungünstig- schlecht
<input checked="" type="checkbox"/>	Europäische Vogelart					
..2..	RL Deutschland	EU:	<input checked="" type="checkbox"/>	<input type="checkbox"/>	<input type="checkbox"/>	<input type="checkbox"/>
..3..	RL Hessen	Deutschland:	<input checked="" type="checkbox"/>	<input type="checkbox"/>	<input type="checkbox"/>	<input type="checkbox"/>
..-..	ggf. RL regional	Hessen:	<input type="checkbox"/>	<input type="checkbox"/>	<input type="checkbox"/>	<input checked="" type="checkbox"/>
4. Charakterisierung der betroffenen Art						
4.1 Lebensraumansprüche und Verhaltensweisen						
Allgemeines						
Familie der Spechte (Picidae). Mit Schwesternart Grünspecht einzige Vertreter der Gattung <i>Picus</i> in Mitteleuropa. Gefieder besonders an Kopf und Hals mehr grau, schmaler Bartstreifen; beim Männchen sind Stirn und Vorderscheitel intensiv rot, beim Weibchen fehlt das Rot völlig.						
Lebensraum						
Wälder & Heiden. Mittelalte und alte (lichte), strukturreiche Laub- und Mischwälder, im Gebirge bis an Waldgrenze; gern Buchen(misch)wälder, Auwälder, Ufergehölze etc.; auch im Inneren von meist lichten Beständen; auch reich gegliederte Landschaften mit Altbeständen und hohem Anteil an offenen Flächen etc.; nicht in dichten Forsten.						
Wanderverhalten						
Typ	Standvogel					
Überwinterungsgebiet	-					
Abzug	-					
Ankunft	-					
Info	Außerhalb der Brutzeit jedoch erhebliches Umherstreifen; Wanderungen bis 21 km					
Nahrung						
Ameisen (aber nicht so stark spezialisiert wie Grünspecht), Raupen, Grillen, Käferlarven, Fliegen, Läuse, Beeren, Früchte.						
Fortpflanzung						
Typ	Höhlenbrüter					
Balz	Bei milder Witterung ab Mitte Januar, meist Ende Februar – Mitte April	Brutzeit	Legebeginn an Ende April, meist Anfang/Mitte Mai, noch bis Anfang Juni			
Brutdauer	14-17 Tage	Bru- ten/Jahr	1 (Nachgelege ?)			
Info	Monogame Saisonehe. Brut und Aufzucht durch Männchen und Weibchen; Altvögel führen einen Teil der Jungen oft unabhängig voneinander (Teilfamilien).					
4.2 Verbreitung						
Europa: Weite Teile der zentralen und östlichen Paläarktis, ostwärts bis Pazifikküste. IUCN: Least Concern.						
Angaben zur Art in der kontinentalen Region Europas: Keine Daten verfügbar						
Angaben zur Art in der kontinentalen Region Deutschlands: Keine Daten verfügbar						
Angaben zur Art im Gebiet (Hessen): Brutpaarbestand 3.000-3.500. Der Grauspecht gehört in Hessen wie in Deutschland zu den am stärksten abnehmenden Arten; die verstärkte forstliche Nutzung von Althölzern (Buchen) scheint der Art schwer zuzusetzen, die Erreichbarkeit der Ameisennahrung ist in vielen Fällen nicht mehr gegeben.						

Zukunftsaussichten: <input type="checkbox"/> günstig <input checked="" type="checkbox"/> ungünstig bis unzureichend <input type="checkbox"/> ungünstig bis schlecht
Vorhabenbezogene Angaben
5. Vorkommen der Art im Untersuchungsraum
<input checked="" type="checkbox"/> nachgewiesen <input type="checkbox"/> sehr wahrscheinlich anzunehmen <p>Es konnte das Vorkommen des Grauspechts mit einem Revier außerhalb des Geltungsbereichs festgestellt werden. Durch die Planungen wird der Revierraum nicht betroffen (vgl. Kap. 2.1.3.2 Ergebnis).</p>
6. Prognose und Bewertung der Tatbestände nach § 44 BNatSchG
6.1 Entnahme, Beschädigung, Zerstörung von Fortpflanzungs- oder Ruhestätten (§ 44 Abs. 1 Nr. 3 BNatSchG)
<p>a) Können Fortpflanzungs- oder Ruhestätten aus der Natur entnommen, beschädigt oder zerstört werden? (Vermeidungsmaßnahmen zunächst unberücksichtigt) <input type="checkbox"/> ja <input checked="" type="checkbox"/> nein Es können keine Fortpflanzungs- und Ruhestätten der Art beschädigt oder zerstört werden.</p> <p>b) Sind Vermeidungsmaßnahmen möglich? <input type="checkbox"/> ja <input type="checkbox"/> nein -</p> <p>c) Wird die ökologische Funktion im räumlichen Zusammenhang ohne vorgezogene Ausgleichs-Maßnahmen (CEF) gewahrt? (§ 44 Abs. 5 Satz 2 BNatSchG) <input type="checkbox"/> ja <input type="checkbox"/> nein -</p> <p>d) Wenn Nein - kann die ökologische Funktion durch vorgezogene Ausgleichs-Maßnahmen (CEF) gewährleistet werden? <input type="checkbox"/> ja <input type="checkbox"/> nein -</p>
<p>Der Verbotstatbestand „Entnahme, Beschädigung, Zerstörung von Fortpflanzungs- oder Ruhestätten“ tritt ein. <input type="checkbox"/> ja <input checked="" type="checkbox"/> nein</p>
6.2 Fang, Verletzung, Tötung wild lebender Tiere (§ 44 Abs.1 Nr.1 BNatSchG)
<p>a) Können Tiere gefangen, verletzt oder getötet werden? (Vermeidungsmaßnahmen zunächst unberücksichtigt) <input type="checkbox"/> ja <input checked="" type="checkbox"/> nein Im Untersuchungsgebiet konnte eine Ruhe- und Fortpflanzungsstätte der Art nachgewiesen werden. Diese liegt jedoch außerhalb des aktuellen Geltungsbereichs. Somit betreffen die geplanten Baumaßnahmen keine Ruhe- und Fortpflanzungsstätte der Art und eine Verletzung /Tötung von Individuen (z.B. durch Beschädigung von Gelegen) ist nicht möglich. Ein weiteres Risiko Tiere zu fangen, töten oder zu verletzen besteht nicht.</p> <p>b) Sind Vermeidungsmaßnahmen möglich? <input type="checkbox"/> ja <input type="checkbox"/> nein -</p> <p>c) Verbleibt unter Berücksichtigung der Vermeidungsmaßnahmen ein signifikant erhöhtes Verletzungs- oder Tötungsrisiko? (Wenn JA - Verbotsauslösung!) <input type="checkbox"/> ja <input type="checkbox"/> nein -</p>
<p>Der Verbotstatbestand „Fangen, Töten, Verletzen“ tritt ein. <input type="checkbox"/> ja <input checked="" type="checkbox"/> nein</p>
6.3 Störungstatbestand (§ 44 Abs. 1 Nr. 2 BNatSchG)
<p>a) Können wild lebende Tiere während der Fortpflanzungs-, Aufzucht-, Mauser-, Überwinterungs- und Wanderungszeiten erheblich gestört werden? <input type="checkbox"/> ja <input checked="" type="checkbox"/> nein Mit erheblichen Störungen ist nicht zu rechnen. Anlage- und betriebsbedingt werden keine Reviere erheblich gestört werden.</p>

b) <u>Sind Vermeidungsmaßnahmen möglich?</u>	<input type="checkbox"/> ja	<input type="checkbox"/> nein
-		
c) <u>Wird eine erhebliche Störung durch Maßnahmen vollständig vermieden?</u>	<input type="checkbox"/> ja	<input type="checkbox"/> nein
-		
Der Verbotstatbestand „erhebliche Störung“ tritt ein.	<input type="checkbox"/> ja	<input checked="" type="checkbox"/> nein
Ausnahmegenehmigung nach § 45 Abs. 7 BNatSchG erforderlich?		
Tritt einer der Verbotstatbestände des § 44 Abs. 1 Nr. 1- 4 BNatSchG ein? (Unter Berücksichtigung der Wirkungsprognose und der vorgesehenen Maßnahmen)	<input type="checkbox"/> ja	<input checked="" type="checkbox"/> nein
Wenn NEIN – Prüfung abgeschlossen		
Wenn JA – Ausnahme gem. § 45 Abs.7 BNatSchG, ggf. i. V. mit Art. 16 FFH- RL erforderlich!		
7. Zusammenfassung		
<u>Folgende fachlich geeignete und zumutbare Maßnahmen sind in den Planunterlagen dargestellt und berücksichtigt worden:</u>		
<input type="checkbox"/>	Vermeidungsmaßnahmen	
<input type="checkbox"/>	CEF-Maßnahmen zur Funktionssicherung im räumlichen Zusammenhang	
<input type="checkbox"/>	FCS-Maßnahmen zur Sicherung des derzeitigen Erhaltungszustandes der Population über den örtlichen Funktionsraum hinaus	
<input type="checkbox"/>	Gegebenenfalls erforderliche/s Funktionskontrolle/Monitoring und/oder Risikomanagement für die oben dargestellten Maßnahmen werden in den Planunterlagen verbindlich festgelegt	
<u>Unter Berücksichtigung der Wirkungsprognose und der vorgesehenen Maßnahmen</u>		
<input checked="" type="checkbox"/>	tritt kein Verbotstatbestand des § 44 Abs. 1 Nr. 1- 4 ein, so dass <u>keine Ausnahme</u> gem. § 45 Abs. 7 BNatSchG, ggf. in Verbindung mit Art. 16 FFH-RL <u>erforderlich</u> ist	
<input type="checkbox"/>	<u>liegen die Ausnahmevoraussetzungen</u> vor gem. § 45 Abs. 7 BNatSchG ggf. in Verbindung mit Art. 16 Abs. 1 FFH-RL	
<input type="checkbox"/>	sind die <u>Ausnahmevoraussetzungen</u> des § 45 Abs. 7 BNatSchG in Verbindung mit Art. 16 Abs. 1 FFH-RL <u>nicht erfüllt!</u>	

Allgemeine Angaben zur Art						
1. Durch das Vorhaben betroffene Art						
Grünfink (<i>Carduelis chloris</i>)						
2. Schutzstatus, Gefährdungsstufe (Rote Listen)		3. Erhaltungszustand (Ampel-Schema)				
<input type="checkbox"/>	FFH-RL- Anh. IV - Art		unbekannt	günstig	ungünstig-unzureichend	ungünstig-schlecht
<input checked="" type="checkbox"/>	Europäische Vogelart					
..*..	RL Deutschland	EU:	<input checked="" type="checkbox"/>	<input type="checkbox"/>	<input type="checkbox"/>	<input type="checkbox"/>
..*..	RL Hessen	Deutschland:	<input checked="" type="checkbox"/>	<input type="checkbox"/>	<input type="checkbox"/>	<input type="checkbox"/>
..-..	ggf. RL regional	Hessen:	<input type="checkbox"/>	<input type="checkbox"/>	<input checked="" type="checkbox"/>	<input type="checkbox"/>
4. Charakterisierung der betroffenen Art						
4.1 Lebensraumansprüche und Verhaltensweisen						
Allgemeines						
Vogelart aus der Unterfamilie der Stieglitzartigen in der Familie der Finken.						
Lebensraum						
Halboffene Landschaften mit Baumgruppen, Gebüsch oder aufgelockerten Baumbeständen und gehölzfreien Flächen. Meidet das Innere geschlossener Wälder. Im Deutschland hauptsächlich in menschlichen Siedlungen: Gärten, Friedhöfe, Parks, Grünanlagen, Gartenstädten, Innenstädten. Auch in der reich strukturierten Agrarlandschaft, Alleen, Feldgehölze, Ufergehölze und Streuobstwiesen mit altem Baumbestand.						
Wanderverhalten						
Typ	Standvogel, Teilzieher					
Überwinterungsgebiet	-					
Abzug	-					
Ankunft	-					
Info	Seit 2009 Grünfinksterben					
Nahrung						
Ganzjährlich pflanzliche und tierische Nahrung bestehend aus Insekten sowie deren Larven, Würmern, Spinnen, Früchte und Sämereien.						
Fortpflanzung						
Typ	Freibrüter					
Balz	Februar bis Mai/Juni	Brutzeit	März bis Juni (Nachbruten bis August)			
Brutdauer	11-14 Tage	Bruten/Jahr	2 (3)			
Info	Einzelbrüter, saisonale Monogamie. Nester in Koniferen und immergrünen Gewächsen. Auch in bewachsenen Hauswänden. Mitunter sehr geringe Nestabstände.					
4.2 Verbreitung						
Europa: Besiedelt weite Teile Europas und Asiens IUCN: Least Concern						
Angaben zur Art in der kontinentalen Region Europas: keine Daten verfügbar						
Angaben zur Art in der kontinentalen Region Deutschlands: keine Daten verfügbar						
Angaben zur Art im Gebiet (Hessen): Brutpaarbestand >6000						
Zukunftsansichten: <input type="checkbox"/> günstig <input type="checkbox"/> ungünstig bis unzureichend <input type="checkbox"/> ungünstig bis schlecht						

Vorhabenbezogene Angaben	
5. Vorkommen der Art im Untersuchungsraum	
<input checked="" type="checkbox"/> nachgewiesen	<input type="checkbox"/> sehr wahrscheinlich anzunehmen
Es konnte das Vorkommen des Grünfinks mit einem Revier außerhalb des Geltungsbereichs festgestellt werden. Durch die Planungen wird der Revierraum nicht betroffen (vgl. Kap. 2.1.3.2 Ergebnis).	
6. Prognose und Bewertung der Tatbestände nach § 44 BNatSchG	
6.1 Entnahme, Beschädigung, Zerstörung von Fortpflanzungs- oder Ruhestätten (§ 44 Abs. 1 Nr. 3 BNatSchG)	
a) Können Fortpflanzungs- oder Ruhestätten aus der Natur entnommen, beschädigt oder zerstört werden?	
(Vermeidungsmaßnahmen zunächst unberücksichtigt)	<input type="checkbox"/> ja <input checked="" type="checkbox"/> nein
Es können keine Fortpflanzungs- und Ruhestätten der Art beschädigt oder zerstört werden.	
b) Sind Vermeidungsmaßnahmen möglich?	
-	<input type="checkbox"/> ja <input type="checkbox"/> nein
c) Wird die ökologische Funktion im räumlichen Zusammenhang ohne vorgezogene Ausgleichs-Maßnahmen (CEF) gewahrt? (§ 44 Abs. 5 Satz 2 BNatSchG)	
-	<input type="checkbox"/> ja <input type="checkbox"/> nein
d) Wenn Nein - kann die ökologische Funktion durch vorgezogene Ausgleichs-Maßnahmen (CEF) gewährleistet werden?	
-	<input type="checkbox"/> ja <input type="checkbox"/> nein
Der Verbotstatbestand „Entnahme, Beschädigung, Zerstörung von Fortpflanzungs- oder Ruhestätten“ tritt ein.	
	<input type="checkbox"/> ja <input checked="" type="checkbox"/> nein
6.2 Fang, Verletzung, Tötung wild lebender Tiere (§ 44 Abs.1 Nr.1 BNatSchG)	
a) Können Tiere gefangen, verletzt oder getötet werden?	
(Vermeidungsmaßnahmen zunächst unberücksichtigt)	<input type="checkbox"/> ja <input checked="" type="checkbox"/> nein
Im Untersuchungsgebiet konnte eine Ruhe- und Fortpflanzungsstätte der Art nachgewiesen werden. Diese liegt jedoch außerhalb des aktuellen Geltungsbereichs. Somit betreffen die geplanten Baumaßnahmen keine Ruhe- und Fortpflanzungsstätte der Art und eine Verletzung /Tötung von Individuen (z.B. durch Beschädigung von Gelegen) ist nicht möglich.	
Ein weiteres Risiko Tiere zu fangen, töten oder zu verletzen besteht nicht.	
b) Sind Vermeidungsmaßnahmen möglich?	
-	<input type="checkbox"/> ja <input type="checkbox"/> nein
c) Verbleibt unter Berücksichtigung der Vermeidungsmaßnahmen ein signifikant erhöhtes Verletzungs- oder Tötungsrisiko? (Wenn JA - Verbotsauslösung!)	
-	<input type="checkbox"/> ja <input type="checkbox"/> nein
Der Verbotstatbestand „Fangen, Töten, Verletzen“ tritt ein.	
	<input type="checkbox"/> ja <input checked="" type="checkbox"/> nein
6.3 Störungstatbestand (§ 44 Abs. 1 Nr. 2 BNatSchG)	
a) Können wild lebende Tiere während der Fortpflanzungs-, Aufzucht-, Mauser-, Überwinterungs- und Wanderungszeiten erheblich gestört werden?	
	<input type="checkbox"/> ja <input checked="" type="checkbox"/> nein
Mit erheblichen Störungen ist nicht zu rechnen.	
Anlage- und betriebsbedingt werden keine Reviere erheblich gestört werden.	

b) <u>Sind Vermeidungsmaßnahmen möglich?</u>	<input type="checkbox"/> ja <input type="checkbox"/> nein
-	
c) <u>Wird eine erhebliche Störung durch Maßnahmen vollständig vermieden?</u>	<input type="checkbox"/> ja <input type="checkbox"/> nein
-	
Der Verbotstatbestand „erhebliche Störung“ tritt ein.	<input type="checkbox"/> ja <input checked="" type="checkbox"/> nein
Ausnahmegenehmigung nach § 45 Abs. 7 BNatSchG erforderlich?	
Tritt einer der Verbotstatbestände des § 44 Abs. 1 Nr. 1- 4 BNatSchG ein? (Unter Berücksichtigung der Wirkungsprognose und der vorgesehenen Maßnahmen)	<input type="checkbox"/> ja <input checked="" type="checkbox"/> nein
Wenn NEIN – Prüfung abgeschlossen	
Wenn JA – Ausnahme gem. § 45 Abs.7 BNatSchG, ggf. i. V. mit Art. 16 FFH- RL erforderlich!	
7. Zusammenfassung	
<u>Folgende fachlich geeignete und zumutbare Maßnahmen sind in den Planunterlagen dargestellt und berücksichtigt worden:</u>	
<input type="checkbox"/> Vermeidungsmaßnahmen	
<input type="checkbox"/> CEF-Maßnahmen zur Funktionssicherung im räumlichen Zusammenhang	
<input type="checkbox"/> FCS-Maßnahmen zur Sicherung des derzeitigen Erhaltungszustandes der Population über den örtlichen Funktionsraum hinaus	
<input type="checkbox"/> Gegebenenfalls erforderliche/s Funktionskontrolle/Monitoring und/oder Risikomanagement für die oben dargestellten Maßnahmen werden in den Planunterlagen verbindlich festgelegt	
<u>Unter Berücksichtigung der Wirkungsprognose und der vorgesehenen Maßnahmen</u>	
<input checked="" type="checkbox"/> tritt kein Verbotstatbestand des § 44 Abs. 1 Nr. 1- 4 ein, so dass <u>keine Ausnahme</u> gem. § 45 Abs. 7 BNatSchG, ggf. in Verbindung mit Art. 16 FFH-RL <u>erforderlich</u> ist	
<input type="checkbox"/> <u>liegen die Ausnahmevoraussetzungen</u> vor gem. § 45 Abs. 7 BNatSchG ggf. in Verbindung mit Art. 16 Abs. 1 FFH-RL	
<input type="checkbox"/> sind die <u>Ausnahmevoraussetzungen</u> des § 45 Abs. 7 BNatSchG in Verbindung mit Art. 16 Abs. 1 FFH-RL <u>nicht erfüllt!</u>	

Allgemeine Angaben zur Art						
1. Durch das Vorhaben betroffene Art						
Grünspecht (<i>Picus viridis</i>)						
2. Schutzstatus, Gefährdungsstufe (Rote Listen)		3. Erhaltungszustand (Ampel-Schema)				
<input type="checkbox"/>	FFH-RL- Anh. IV - Art		unbekannt	günstig	ungünstig-unzureichend	ungünstig-schlecht
<input checked="" type="checkbox"/>	Europäische Vogelart					
...	RL Deutschland	EU:	<input checked="" type="checkbox"/>	<input type="checkbox"/>	<input type="checkbox"/>	<input type="checkbox"/>
...	RL Hessen	Deutschland:	<input checked="" type="checkbox"/>	<input type="checkbox"/>	<input type="checkbox"/>	<input type="checkbox"/>
...	ggf. RL regional	Hessen:	<input type="checkbox"/>	<input checked="" type="checkbox"/>	<input type="checkbox"/>	<input type="checkbox"/>
4. Charakterisierung der betroffenen Art						
4.1 Lebensraumansprüche und Verhaltensweisen						
Allgemeines						
Manchmal auch Grasspecht oder Erdspecht genannt; gehört zur Familie der Spechte (Picidae). Mit Schwesternart Grauspecht einzige Vertreter der Gattung <i>Picus</i> in Mitteleuropa.						
Lebensraum						
Halboffene Landschaften mit ausgedehnten Althölzern, vor allem Waldränder, Feldgehölze, Streuobstwiesen, Parks, Haine und große Gärten mit Altbaumbestand. Innerhalb ausgedehnter Waldgebiete nur in stark aufgelichteten Bereichen. Starke Präferenz für Laubwälder.						
Wanderverhalten						
Typ	Standvogel					
Überwinterungsgebiet	-					
Abzug	-					
Ankunft	-					
Info	-					
Nahrung						
Starke Spezialisierung auf bodenlebende Ameisen.						
Fortpflanzung						
Typ	Höhlenbrüter					
Balz	März bis April	Brutzeit	hauptsächlich Mai bis Juni			
Brutdauer	14 15 Tage	Bruten/Jahr	1			
Info	Saisonale Monogamie. Nest in verlassenen Brut- und Überwinterungshöhlen anderer Spechte oder eigener Nisthöhle					
4.2 Verbreitung						
Europa: In fast ganz Kontinentaleuropa verbreitet außer Irland, dem mittleren und nördlichen Skandinavien und den nördlichen und östlichen Teilen des europäischen Russlands. IUCN: Least Concern.						
Angaben zur Art in der kontinentalen Region Europas: keine Daten verfügbar						
Angaben zur Art in der kontinentalen Region Deutschlands: keine Daten verfügbar						
Angaben zur Art im Gebiet (Hessen): Brutpaarbestand 5.000-8.000						
Zukunftsansichten: <input checked="" type="checkbox"/> günstig <input type="checkbox"/> ungünstig bis unzureichend <input type="checkbox"/> ungünstig bis schlecht						

Vorhabenbezogene Angaben	
5. Vorkommen der Art im Untersuchungsraum	
<input checked="" type="checkbox"/> nachgewiesen	<input type="checkbox"/> sehr wahrscheinlich anzunehmen
Es konnte das Vorkommen des Grünspechts mit einem Revier außerhalb des Geltungsbereichs festgestellt werden. Durch die Planungen wird der Revierraum nicht betroffen (vgl. Kap. 2.1.3.2 Ergebnis).	
6. Prognose und Bewertung der Tatbestände nach § 44 BNatSchG	
6.1 Entnahme, Beschädigung, Zerstörung von Fortpflanzungs- oder Ruhestätten (§ 44 Abs. 1 Nr. 3 BNatSchG)	
a) Können Fortpflanzungs- oder Ruhestätten aus der Natur entnommen, beschädigt oder zerstört werden?	
(Vermeidungsmaßnahmen zunächst unberücksichtigt)	<input type="checkbox"/> ja <input checked="" type="checkbox"/> nein
Es können keine Fortpflanzungs- und Ruhestätten der Art beschädigt oder zerstört werden.	
b) Sind Vermeidungsmaßnahmen möglich?	
-	<input type="checkbox"/> ja <input type="checkbox"/> nein
c) Wird die ökologische Funktion im räumlichen Zusammenhang ohne vorgezogene Ausgleichs-Maßnahmen (CEF) gewahrt? (§ 44 Abs. 5 Satz 2 BNatSchG)	
-	<input type="checkbox"/> ja <input type="checkbox"/> nein
d) Wenn Nein - kann die ökologische Funktion durch vorgezogene Ausgleichs-Maßnahmen (CEF) gewährleistet werden?	
-	<input type="checkbox"/> ja <input type="checkbox"/> nein
Der Verbotstatbestand „Entnahme, Beschädigung, Zerstörung von Fortpflanzungs- oder Ruhestätten“ tritt ein.	
	<input type="checkbox"/> ja <input checked="" type="checkbox"/> nein
6.2 Fang, Verletzung, Tötung wild lebender Tiere (§ 44 Abs.1 Nr.1 BNatSchG)	
a) Können Tiere gefangen, verletzt oder getötet werden?	
(Vermeidungsmaßnahmen zunächst unberücksichtigt)	<input type="checkbox"/> ja <input checked="" type="checkbox"/> nein
Im Untersuchungsgebiet konnte eine Ruhe- und Fortpflanzungsstätte der Art nachgewiesen werden. Diese liegt jedoch außerhalb des aktuellen Geltungsbereichs. Somit betreffen die geplanten Baumaßnahmen keine Ruhe- und Fortpflanzungsstätte der Art und eine Verletzung /Tötung von Individuen (z.B. durch Beschädigung von Gelegen) ist nicht möglich.	
Ein weiteres Risiko Tiere zu fangen, töten oder zu verletzen besteht nicht.	
b) Sind Vermeidungsmaßnahmen möglich?	
-	<input type="checkbox"/> ja <input type="checkbox"/> nein
c) Verbleibt unter Berücksichtigung der Vermeidungsmaßnahmen ein signifikant erhöhtes Verletzungs- oder Tötungsrisiko? (Wenn JA - Verbotsauslösung!)	
-	<input type="checkbox"/> ja <input type="checkbox"/> nein
Der Verbotstatbestand „Fangen, Töten, Verletzen“ tritt ein.	
	<input type="checkbox"/> ja <input checked="" type="checkbox"/> nein
6.3 Störungstatbestand (§ 44 Abs. 1 Nr. 2 BNatSchG)	
a) Können wild lebende Tiere während der Fortpflanzungs-, Aufzucht-, Mauser-, Überwinterungs- und Wanderungszeiten erheblich gestört werden?	
	<input type="checkbox"/> ja <input checked="" type="checkbox"/> nein
Mit erheblichen Störungen ist nicht zu rechnen.	
Anlage- und betriebsbedingt werden keine Reviere erheblich gestört werden.	

b) <u>Sind Vermeidungsmaßnahmen möglich?</u>	<input type="checkbox"/> ja	<input type="checkbox"/> nein
-		
c) <u>Wird eine erhebliche Störung durch Maßnahmen vollständig vermieden?</u>	<input type="checkbox"/> ja	<input type="checkbox"/> nein
-		
Der Verbotstatbestand „erhebliche Störung“ tritt ein.	<input type="checkbox"/> ja	<input checked="" type="checkbox"/> nein
Ausnahmegenehmigung nach § 45 Abs. 7 BNatSchG erforderlich?		
Tritt einer der Verbotstatbestände des § 44 Abs. 1 Nr. 1- 4 BNatSchG ein? (Unter Berücksichtigung der Wirkungsprognose und der vorgesehenen Maßnahmen)	<input type="checkbox"/> ja	<input checked="" type="checkbox"/> nein
Wenn NEIN – Prüfung abgeschlossen		
Wenn JA – Ausnahme gem. § 45 Abs.7 BNatSchG, ggf. i. V. mit Art. 16 FFH- RL erforderlich!		
7. Zusammenfassung		
Folgende fachlich geeignete und zumutbare Maßnahmen sind in den Planunterlagen dargestellt und berücksichtigt worden:		
<input type="checkbox"/>	Vermeidungsmaßnahmen	
<input type="checkbox"/>	CEF-Maßnahmen zur Funktionssicherung im räumlichen Zusammenhang	
<input type="checkbox"/>	FCS-Maßnahmen zur Sicherung des derzeitigen Erhaltungszustandes der Population über den örtlichen Funktionsraum hinaus	
<input type="checkbox"/>	Gegebenenfalls erforderliche/s Funktionskontrolle/Monitoring und/oder Risikomanagement für die oben dargestellten Maßnahmen werden in den Planunterlagen verbindlich festgelegt	
<u>Unter Berücksichtigung der Wirkungsprognose und der vorgesehenen Maßnahmen</u>		
<input checked="" type="checkbox"/>	tritt kein Verbotstatbestand des § 44 Abs. 1 Nr. 1- 4 ein, so dass <u>keine Ausnahme</u> gem. § 45 Abs. 7 BNatSchG, ggf. in Verbindung mit Art. 16 FFH-RL <u>erforderlich</u> ist	
<input type="checkbox"/>	<u>liegen die Ausnahmevoraussetzungen</u> vor gem. § 45 Abs. 7 BNatSchG ggf. in Verbindung mit Art. 16 Abs. 1 FFH-RL	
<input type="checkbox"/>	sind die <u>Ausnahmevoraussetzungen</u> des § 45 Abs. 7 BNatSchG in Verbindung mit Art. 16 Abs. 1 FFH-RL <u>nicht erfüllt!</u>	

Allgemeine Angaben zur Art						
1. Durch das Vorhaben betroffene Art						
Mauersegler (<i>Apus apus</i>)						
2. Schutzstatus, Gefährdungsstufe (Rote Listen)		3. Erhaltungszustand (Ampel-Schema)				
<input type="checkbox"/>	FFH-RL- Anh. IV - Art		unbekannt	günstig	ungünstig-unzureichend	ungünstig-schlecht
<input checked="" type="checkbox"/>	Europäische Vogelart					
..-..	RL Deutschland	EU:	<input checked="" type="checkbox"/>	<input type="checkbox"/>	<input type="checkbox"/>	<input type="checkbox"/>
..-..	RL Hessen	Deutschland:	<input checked="" type="checkbox"/>	<input type="checkbox"/>	<input type="checkbox"/>	<input type="checkbox"/>
..-..	ggf. RL regional	Hessen:	<input type="checkbox"/>	<input type="checkbox"/>	<input checked="" type="checkbox"/>	<input type="checkbox"/>
4. Charakterisierung der betroffenen Art						
4.1 Lebensraumsprüche und Verhaltensweisen						
Allgemeines						
Familie der Segler (Apodidae). Ähneln einer Schwalbe, ist aber mit diesen nicht näher verwandt.						
Lebensraum						
Brütet in Mitteleuropa hauptsächlich an mehrgeschossigen Steinbauten, darunter Wohnhäuser, Kirchtürme, Fabrikgebäude oder Bahnhöfe. Dabei werden vielerlei Hohlräume unter Dächern und Traufen genutzt, bspw. Rollladenkästen oder schief sitzende Ziegel. Neubauten mit glatter Fassade werden kaum genutzt. Bedingt durch die Verfügbarkeit geeigneter Brutmöglichkeiten brütet er häufig nur an wenigen Stellen, etwa in Ortszentren, Industrie- oder Hafenanlagen; in Kleinstädten oft ausschließlich an Kirchen oder anderen historischen Gebäuden.						
Wanderverhalten						
Typ	Langstreckenzieher					
Überwinterungsgebiet	Afrika, vor allem südlich des Äquators					
Abzug	Mitte Juli bis Anfang August					
Ankunft	Ende April bis Mitte Mai					
Info	Außerhalb der Brutzeit über mehrere Monate ohne Unterbrechung Aufenthalt in der Luft. Bei aufkommendem Tiefdruckgebiet „zyklonale Wetterflüge“; falls während Brut dann Jungvögel in Hungerschlaf					
Nahrung						
Als Luftjäger ausschließlich Ernährung von Insekten und Spinnen.						
Fortpflanzung						
Typ	Höhlenbrüter					
Balz	April bis Anfang Juni	Brutzeit	Mai bis Juli			
Brutdauer	18-22 Tage	Bruten/Jahr	1			
Info	Meist Koloniebrüter; meist saisonale, teils langanhaltende Monogamie. Hohe Brutplatzbindung. Nest meist in horizontalen Hohlräumen mit direktem Anflug					
4.2 Verbreitung						
Europa: Große Teile der paläarktischen Region. IUCN: Least Concern						
Angaben zur Art in der kontinentalen Region Europas: Keine Daten verfügbar						
Angaben zur Art in der kontinentalen Region Deutschlands: Keine Daten verfügbar						
Angaben zur Art im Gebiet (Hessen): Brutpaarbestand 40.000 - 50.000						
Zukunftsprognosen: <input type="checkbox"/> günstig <input checked="" type="checkbox"/> ungünstig bis unzureichend <input type="checkbox"/> ungünstig bis schlecht						

Vorhabenbezogene Angaben	
5. Vorkommen der Art im Untersuchungsraum	
<input checked="" type="checkbox"/> nachgewiesen	<input type="checkbox"/> sehr wahrscheinlich anzunehmen
Es konnte das Vorkommen des Mauerseglers mit einem Revier außerhalb des Geltungsbereichs festgestellt werden. Durch die Planungen wird der Revierraum nicht betroffen (vgl. Kap. 2.1.3.2 Ergebnis).	
6. Prognose und Bewertung der Tatbestände nach § 44 BNatSchG	
6.1 Entnahme, Beschädigung, Zerstörung von Fortpflanzungs- oder Ruhestätten (§ 44 Abs. 1 Nr. 3 BNatSchG)	
a) Können Fortpflanzungs- oder Ruhestätten aus der Natur entnommen, beschädigt oder zerstört werden?	
(Vermeidungsmaßnahmen zunächst unberücksichtigt)	<input type="checkbox"/> ja <input checked="" type="checkbox"/> nein
Es können keine Fortpflanzungs- und Ruhestätten der Art beschädigt oder zerstört werden.	
b) Sind Vermeidungsmaßnahmen möglich?	
-	<input type="checkbox"/> ja <input type="checkbox"/> nein
c) Wird die ökologische Funktion im räumlichen Zusammenhang ohne vorgezogene Ausgleichs-Maßnahmen (CEF) gewahrt? (§ 44 Abs. 5 Satz 2 BNatSchG)	
-	<input type="checkbox"/> ja <input type="checkbox"/> nein
d) Wenn Nein - kann die ökologische Funktion durch vorgezogene Ausgleichs-Maßnahmen (CEF) gewährleistet werden?	
-	<input type="checkbox"/> ja <input type="checkbox"/> nein
Der Verbotstatbestand „Entnahme, Beschädigung, Zerstörung von Fortpflanzungs- oder Ruhestätten“ tritt ein.	
	<input type="checkbox"/> ja <input checked="" type="checkbox"/> nein
6.2 Fang, Verletzung, Tötung wild lebender Tiere (§ 44 Abs.1 Nr.1 BNatSchG)	
a) Können Tiere gefangen, verletzt oder getötet werden?	
(Vermeidungsmaßnahmen zunächst unberücksichtigt)	<input type="checkbox"/> ja <input checked="" type="checkbox"/> nein
Im Untersuchungsgebiet konnte eine Ruhe- und Fortpflanzungsstätte der Art nachgewiesen werden. Diese liegt jedoch außerhalb des aktuellen Geltungsbereichs. Somit betreffen die geplanten Baumaßnahmen keine Ruhe- und Fortpflanzungsstätte der Art und eine Verletzung /Tötung von Individuen (z.B. durch Beschädigung von Gelegen) ist nicht möglich.	
Ein weiteres Risiko Tiere zu fangen, töten oder zu verletzen besteht nicht.	
b) Sind Vermeidungsmaßnahmen möglich?	
-	<input type="checkbox"/> ja <input type="checkbox"/> nein
c) Verbleibt unter Berücksichtigung der Vermeidungsmaßnahmen ein signifikant erhöhtes Verletzungs- oder Tötungsrisiko? (Wenn JA - Verbotsauslösung!)	
-	<input type="checkbox"/> ja <input type="checkbox"/> nein
Der Verbotstatbestand „Fangen, Töten, Verletzen“ tritt ein.	
	<input type="checkbox"/> ja <input checked="" type="checkbox"/> nein
6.3 Störungstatbestand (§ 44 Abs. 1 Nr. 2 BNatSchG)	
a) Können wild lebende Tiere während der Fortpflanzungs-, Aufzucht-, Mauser-, Überwinterungs- und Wanderungszeiten erheblich gestört werden?	
	<input type="checkbox"/> ja <input checked="" type="checkbox"/> nein
Mit erheblichen Störungen ist nicht zu rechnen.	
Anlage- und betriebsbedingt werden keine Reviere erheblich gestört werden.	

b) <u>Sind Vermeidungsmaßnahmen möglich?</u>	<input type="checkbox"/> ja	<input type="checkbox"/> nein
-		
c) <u>Wird eine erhebliche Störung durch Maßnahmen vollständig vermieden?</u>	<input type="checkbox"/> ja	<input type="checkbox"/> nein
-		
Der Verbotstatbestand „erhebliche Störung“ tritt ein.	<input type="checkbox"/> ja	<input checked="" type="checkbox"/> nein
Ausnahmegenehmigung nach § 45 Abs. 7 BNatSchG erforderlich?		
Tritt einer der Verbotstatbestände des § 44 Abs. 1 Nr. 1- 4 BNatSchG ein? (Unter Berücksichtigung der Wirkungsprognose und der vorgesehenen Maßnahmen)	<input type="checkbox"/> ja	<input checked="" type="checkbox"/> nein
Wenn NEIN – Prüfung abgeschlossen		
Wenn JA – Ausnahme gem. § 45 Abs.7 BNatSchG, ggf. i. V. mit Art. 16 FFH- RL erforderlich!		
7. Zusammenfassung		
<u>Folgende fachlich geeignete und zumutbare Maßnahmen sind in den Planunterlagen dargestellt und berücksichtigt worden:</u>		
<input type="checkbox"/> Vermeidungsmaßnahmen		
<input type="checkbox"/> CEF-Maßnahmen zur Funktionssicherung im räumlichen Zusammenhang		
<input type="checkbox"/> FCS-Maßnahmen zur Sicherung des derzeitigen Erhaltungszustandes der Population über den örtlichen Funktionsraum hinaus		
<input type="checkbox"/> Gegebenenfalls erforderliche/s Funktionskontrolle/Monitoring und/oder Risikomanagement für die oben dargestellten Maßnahmen werden in den Planunterlagen verbindlich festgelegt		
<u>Unter Berücksichtigung der Wirkungsprognose und der vorgesehenen Maßnahmen</u>		
<input checked="" type="checkbox"/> tritt kein Verbotstatbestand des § 44 Abs. 1 Nr. 1- 4 ein, so dass <u>keine Ausnahme</u> gem. § 45 Abs. 7 BNatSchG, ggf. in Verbindung mit Art. 16 FFH-RL <u>erforderlich</u> ist		
<input type="checkbox"/> <u>liegen die Ausnahmevoraussetzungen</u> vor gem. § 45 Abs. 7 BNatSchG ggf. in Verbindung mit Art. 16 Abs. 1 FFH-RL		
<input type="checkbox"/> sind die <u>Ausnahmevoraussetzungen</u> des § 45 Abs. 7 BNatSchG in Verbindung mit Art. 16 Abs. 1 FFH-RL <u>nicht erfüllt!</u>		

Allgemeine Angaben zur Art						
1. Durch das Vorhaben betroffene Art						
Mehlschwalbe (<i>Delichon urbicum</i>)						
2. Schutzstatus, Gefährdungsstufe (Rote Listen)		3. Erhaltungszustand (Ampel-Schema)				
<input type="checkbox"/>	FFH-RL- Anh. IV - Art		unbekannt	günstig	ungünstig- unzureichend	ungünstig- schlecht
<input checked="" type="checkbox"/>	Europäische Vogelart					
..3..	RL Deutschland	EU:	<input checked="" type="checkbox"/>	<input type="checkbox"/>	<input type="checkbox"/>	<input type="checkbox"/>
..*..	RL Hessen	Deutschland:	<input checked="" type="checkbox"/>	<input type="checkbox"/>	<input type="checkbox"/>	<input type="checkbox"/>
..-..	ggf. RL regional	Hessen:	<input type="checkbox"/>	<input type="checkbox"/>	<input checked="" type="checkbox"/>	<input type="checkbox"/>
4. Charakterisierung der betroffenen Art						
4.1 Lebensraumsprüche und Verhaltensweisen						
Allgemeines						
Familie der Schwalben (Hirundinidae). Gesellige Art, oft auch gemeinsam mit Rauchschnalben (<i>Hirundo rustica</i>) auf Jagd.						
Lebensraum						
Menschliche Siedlungsbereiche wie Dörfer und Städte, dort bevorzugt in Wohnblockzonen und Industriegebieten. Auch siedlungsfern z.B. an Brücken und Schöpfwerken. Wichtig für Nestbau sind schlammige, lehmige bodenoffene Ufer oder Pfützen und als Nahrungshabitat reich strukturierte, offene Grünflächen oder Gewässer in der Nähe.						
Wanderverhalten						
Typ	Langstreckenzieher					
Überwinterungsgebiet	Südliches Afrika					
Abzug	Ab Juli, meist August bis September					
Ankunft	Ab Ende April					
Info	-					
Nahrung						
Kleine fliegende Insekten wie Fliegen, Mücken, Schmetterlinge, Käfer und kleinere Libellen.						
Fortpflanzung						
Typ	Fels- bzw. Gebäudebrüter					
Balz	Mitte bis Ende Juni (Zählung besetzter Nester!)	Brutzeit	Juni bis August			
Brutdauer	13-16 Tage	Bruten/Jahr	1-2			
Info	Kolonie- und Einzelbrüter. Saisonale Monogamie, z.T. Umpaarungen. Nest unter Gebäudevorsprüngen; brütet auch in Kunstnestern. Raue Bauwerkoberfläche und freier Anflug müssen gewährleistet sein					
4.2 Verbreitung						
Europa: Weite Teile Europas, in Höhenlagen bis 2.000 Metern. IUCN: Least Concern						
Angaben zur Art in der kontinentalen Region Europas: Keine Daten verfügbar						
Angaben zur Art in der kontinentalen Region Deutschlands: Keine Daten verfügbar						
Angaben zur Art im Gebiet (Hessen): Brutpaarbestand 40.000 bis 60.000						
Zukunftsaussichten: <input type="checkbox"/> günstig <input checked="" type="checkbox"/> ungünstig bis unzureichend <input type="checkbox"/> ungünstig bis schlecht						

Vorhabenbezogene Angaben	
5. Vorkommen der Art im Untersuchungsraum	
<input checked="" type="checkbox"/> nachgewiesen	<input type="checkbox"/> sehr wahrscheinlich anzunehmen
Es konnte das Vorkommen der Mehlschwalbe mit zwei Revieren außerhalb des Geltungsbereichs festgestellt werden. Durch die Planungen wird der Revierraum nicht betroffen (vgl. Kap. 2.1.3.2 Ergebnis).	
6. Prognose und Bewertung der Tatbestände nach § 44 BNatSchG	
6.1 Entnahme, Beschädigung, Zerstörung von Fortpflanzungs- oder Ruhestätten (§ 44 Abs. 1 Nr. 3 BNatSchG)	
a) Können Fortpflanzungs- oder Ruhestätten aus der Natur entnommen, beschädigt oder zerstört werden?	
(Vermeidungsmaßnahmen zunächst unberücksichtigt)	<input type="checkbox"/> ja <input checked="" type="checkbox"/> nein
Es können keine Fortpflanzungs- und Ruhestätten der Art beschädigt oder zerstört werden.	
b) Sind Vermeidungsmaßnahmen möglich?	
-	<input type="checkbox"/> ja <input type="checkbox"/> nein
c) Wird die ökologische Funktion im räumlichen Zusammenhang ohne vorgezogene Ausgleichs-Maßnahmen (CEF) gewahrt? (§ 44 Abs. 5 Satz 2 BNatSchG)	
-	<input type="checkbox"/> ja <input type="checkbox"/> nein
d) Wenn Nein - kann die ökologische Funktion durch vorgezogene Ausgleichs-Maßnahmen (CEF) gewährleistet werden?	
-	<input type="checkbox"/> ja <input type="checkbox"/> nein
Der Verbotstatbestand „Entnahme, Beschädigung, Zerstörung von Fortpflanzungs- oder Ruhestätten“ tritt ein.	
	<input type="checkbox"/> ja <input checked="" type="checkbox"/> nein
6.2 Fang, Verletzung, Tötung wild lebender Tiere (§ 44 Abs.1 Nr.1 BNatSchG)	
a) Können Tiere gefangen, verletzt oder getötet werden?	
(Vermeidungsmaßnahmen zunächst unberücksichtigt)	<input type="checkbox"/> ja <input checked="" type="checkbox"/> nein
Im Untersuchungsgebiet konnten Ruhe- und Fortpflanzungsstätten der Art nachgewiesen werden. Diese liegen außerhalb des aktuellen Geltungsbereichs. Somit betreffen die geplanten Baumaßnahmen keine Ruhe- und Fortpflanzungsstätte der Art und eine Verletzung /Tötung von Individuen (z.B. durch Beschädigung von Gelegen) ist nicht möglich.	
Ein weiteres Risiko Tiere zu fangen, töten oder zu verletzen besteht nicht.	
b) Sind Vermeidungsmaßnahmen möglich?	
-	<input type="checkbox"/> ja <input type="checkbox"/> nein
c) Verbleibt unter Berücksichtigung der Vermeidungsmaßnahmen ein signifikant erhöhtes Verletzungs- oder Tötungsrisiko? (Wenn JA - Verbotsauslösung!)	
-	<input type="checkbox"/> ja <input type="checkbox"/> nein
Der Verbotstatbestand „Fangen, Töten, Verletzen“ tritt ein.	
	<input type="checkbox"/> ja <input checked="" type="checkbox"/> nein
6.3 Störungstatbestand (§ 44 Abs. 1 Nr. 2 BNatSchG)	
a) Können wild lebende Tiere während der Fortpflanzungs-, Aufzucht-, Mauser-, Überwinterungs- und Wanderungszeiten erheblich gestört werden?	
	<input type="checkbox"/> ja <input checked="" type="checkbox"/> nein
Mit erheblichen Störungen ist nicht zu rechnen.	
Anlage- und betriebsbedingt werden keine Reviere erheblich gestört werden.	

b) <u>Sind Vermeidungsmaßnahmen möglich?</u>	<input type="checkbox"/> ja	<input type="checkbox"/> nein
-		
c) <u>Wird eine erhebliche Störung durch Maßnahmen vollständig vermieden?</u>	<input type="checkbox"/> ja	<input type="checkbox"/> nein
-		
Der Verbotstatbestand „erhebliche Störung“ tritt ein.	<input type="checkbox"/> ja	<input checked="" type="checkbox"/> nein
Ausnahmegenehmigung nach § 45 Abs. 7 BNatSchG erforderlich?		
Tritt einer der Verbotstatbestände des § 44 Abs. 1 Nr. 1- 4 BNatSchG ein? (Unter Berücksichtigung der Wirkungsprognose und der vorgesehenen Maßnahmen)		
		<input type="checkbox"/> ja <input checked="" type="checkbox"/> nein
Wenn NEIN – Prüfung abgeschlossen		
Wenn JA – Ausnahme gem. § 45 Abs.7 BNatSchG, ggf. i. V. mit Art. 16 FFH- RL erforderlich!		
7. Zusammenfassung		
<u>Folgende fachlich geeignete und zumutbare Maßnahmen sind in den Planunterlagen dargestellt und berücksichtigt worden:</u>		
<input type="checkbox"/> Vermeidungsmaßnahmen		
<input type="checkbox"/> CEF-Maßnahmen zur Funktionssicherung im räumlichen Zusammenhang		
<input type="checkbox"/> FCS-Maßnahmen zur Sicherung des derzeitigen Erhaltungszustandes der Population über den örtlichen Funktionsraum hinaus		
<input type="checkbox"/> Gegebenenfalls erforderliche/s Funktionskontrolle/Monitoring und/oder Risikomanagement für die oben dargestellten Maßnahmen werden in den Planunterlagen verbindlich festgelegt		
<u>Unter Berücksichtigung der Wirkungsprognose und der vorgesehenen Maßnahmen</u>		
<input checked="" type="checkbox"/> tritt kein Verbotstatbestand des § 44 Abs. 1 Nr. 1- 4 ein, so dass <u>keine Ausnahme</u> gem. § 45 Abs. 7 BNatSchG, ggf. in Verbindung mit Art. 16 FFH-RL <u>erforderlich</u> ist		
<input type="checkbox"/> <u>liegen die Ausnahmevoraussetzungen</u> vor gem. § 45 Abs. 7 BNatSchG ggf. in Verbindung mit Art. 16 Abs. 1 FFH-RL		
<input type="checkbox"/> sind die <u>Ausnahmevoraussetzungen</u> des § 45 Abs. 7 BNatSchG in Verbindung mit Art. 16 Abs. 1 FFH-RL <u>nicht erfüllt!</u>		

Allgemeine Angaben zur Art						
1. Durch das Vorhaben betroffene Art						
Star (<i>Sturnus vulgaris</i>)						
2. Schutzstatus, Gefährdungsstufe (Rote Listen)		3. Erhaltungszustand (Ampel-Schema)				
<input type="checkbox"/>	FFH-RL- Anh. IV - Art		unbekannt	günstig	ungünstig-unzureichend	ungünstig-schlecht
<input checked="" type="checkbox"/>	Europäische Vogelart					
..3..	RL Deutschland	EU:	<input checked="" type="checkbox"/>	<input type="checkbox"/>	<input type="checkbox"/>	<input type="checkbox"/>
..V..	RL Hessen	Deutschland:	<input checked="" type="checkbox"/>	<input type="checkbox"/>	<input type="checkbox"/>	<input type="checkbox"/>
..-..	ggf. RL regional	Hessen:	<input type="checkbox"/>	<input type="checkbox"/>	<input checked="" type="checkbox"/>	<input type="checkbox"/>
4. Charakterisierung der betroffenen Art						
4.1 Lebensraumansprüche und Verhaltensweisen						
Allgemeines						
Der Star ist der in Eurasien am weitesten verbreitete und häufigste Vertreter der Familie der Stare (<i>Sturnidae</i>). In Europa ist er flächendeckend verbreitet.						
Lebensraum						
Auenwälder, lockere Weidenbestände in Röhrichten. Vorzugsweise Randlagen von Wäldern und Forsten teilweise im Inneren von Büschen und Wäldern mit Ausnahme von Fichten. Vor allem in Altholzinseln, in der Kulturlandschaft Streuobstwiesen, Feldgehölze, Alleen an Feld- und Grünlandflächen. Besiedelt alle Stadthabitate.						
Wanderverhalten						
Typ	Teilzieher, Kurzstreckenzieher					
Überwinterungsgebiet	Südeuropa, Nordafrika					
Abzug	Anfang September bis Ende November					
Ankunft	Januar bis Mitte April					
Info	Hauptdurchzug im März. Feste Revierbesetzung mit Bezug einer Höhle ca. 4-6 Wochen nach Ankunft					
Nahrung						
Nahrungssuche überwiegend am Boden durch Ablesen von wirbellosen Tieren aller Art.						
Fortpflanzung						
Typ	Höhlenbrüter					
Balz	Februar bis März	Brutzeit	April bis Juni			
Brutdauer	11-13 Tage	Bruten/Jahr	1-2			
Info	Bei Standvögeln Revierverhalten und Paarbildung schon in den Wintermonaten. Hauptschlupftermin Anfang Mai					
4.2 Verbreitung						
Europa: Flächendeckend verbreitet. IUCN: Least Concern						
Angaben zur Art in der kontinentalen Region Europas: 28 – 52 Mio. Brutpaare in Europa						
Angaben zur Art in der kontinentalen Region Deutschlands: keine Daten verfügbar						
Angaben zur Art im Gebiet (Hessen): Brutpaarbestand > 6000						
Zukunftsaussichten: <input type="checkbox"/> günstig <input checked="" type="checkbox"/> ungünstig bis unzureichend <input type="checkbox"/> ungünstig bis schlecht						

Vorhabenbezogene Angaben	
5. Vorkommen der Art im Untersuchungsraum	
<input checked="" type="checkbox"/> nachgewiesen	<input type="checkbox"/> sehr wahrscheinlich anzunehmen
Es konnte das Vorkommen des Stars mit einem Revier außerhalb des Geltungsbereichs festgestellt werden. Durch die Planungen wird der Revierraum nicht betroffen (vgl. Kap. 2.1.3.2 Ergebnis).	
6. Prognose und Bewertung der Tatbestände nach § 44 BNatSchG	
6.1 Entnahme, Beschädigung, Zerstörung von Fortpflanzungs- oder Ruhestätten (§ 44 Abs. 1 Nr. 3 BNatSchG)	
a) Können Fortpflanzungs- oder Ruhestätten aus der Natur entnommen, beschädigt oder zerstört werden?	
(Vermeidungsmaßnahmen zunächst unberücksichtigt)	<input type="checkbox"/> ja <input checked="" type="checkbox"/> nein
Es können keine Fortpflanzungs- und Ruhestätten der Art beschädigt oder zerstört werden.	
b) Sind Vermeidungsmaßnahmen möglich?	
-	<input type="checkbox"/> ja <input type="checkbox"/> nein
c) Wird die ökologische Funktion im räumlichen Zusammenhang ohne vorgezogene Ausgleichs-Maßnahmen (CEF) gewahrt? (§ 44 Abs. 5 Satz 2 BNatSchG)	
-	<input type="checkbox"/> ja <input type="checkbox"/> nein
d) Wenn Nein - kann die ökologische Funktion durch vorgezogene Ausgleichs-Maßnahmen (CEF) gewährleistet werden?	
-	<input type="checkbox"/> ja <input type="checkbox"/> nein
Der Verbotstatbestand „Entnahme, Beschädigung, Zerstörung von Fortpflanzungs- oder Ruhestätten“ tritt ein.	
	<input type="checkbox"/> ja <input checked="" type="checkbox"/> nein
6.2 Fang, Verletzung, Tötung wild lebender Tiere (§ 44 Abs.1 Nr.1 BNatSchG)	
a) Können Tiere gefangen, verletzt oder getötet werden?	
(Vermeidungsmaßnahmen zunächst unberücksichtigt)	<input type="checkbox"/> ja <input checked="" type="checkbox"/> nein
Im Untersuchungsgebiet konnte eine Ruhe- und Fortpflanzungsstätte der Art nachgewiesen werden. Diese liegt jedoch außerhalb des aktuellen Geltungsbereichs. Somit betreffen die geplanten Baumaßnahmen keine Ruhe- und Fortpflanzungsstätte der Art und eine Verletzung /Tötung von Individuen (z.B. durch Beschädigung von Gelegen) ist nicht möglich.	
Ein weiteres Risiko Tiere zu fangen, töten oder zu verletzen besteht nicht.	
b) Sind Vermeidungsmaßnahmen möglich?	
-	<input type="checkbox"/> ja <input type="checkbox"/> nein
c) Verbleibt unter Berücksichtigung der Vermeidungsmaßnahmen ein signifikant erhöhtes Verletzungs- oder Tötungsrisiko? (Wenn JA - Verbotsauslösung!)	
-	<input type="checkbox"/> ja <input type="checkbox"/> nein
Der Verbotstatbestand „Fangen, Töten, Verletzen“ tritt ein.	
	<input type="checkbox"/> ja <input checked="" type="checkbox"/> nein
6.3 Störungstatbestand (§ 44 Abs. 1 Nr. 2 BNatSchG)	
a) Können wild lebende Tiere während der Fortpflanzungs-, Aufzucht-, Mauser-, Überwinterungs- und Wanderungszeiten erheblich gestört werden?	
	<input type="checkbox"/> ja <input checked="" type="checkbox"/> nein
Mit erheblichen Störungen ist nicht zu rechnen.	
Anlage- und betriebsbedingt werden keine Reviere erheblich gestört werden.	

b) <u>Sind Vermeidungsmaßnahmen möglich?</u>	<input type="checkbox"/> ja	<input type="checkbox"/> nein
-		
c) <u>Wird eine erhebliche Störung durch Maßnahmen vollständig vermieden?</u>	<input type="checkbox"/> ja	<input type="checkbox"/> nein
-		
Der Verbotstatbestand „erhebliche Störung“ tritt ein.	<input type="checkbox"/> ja	<input checked="" type="checkbox"/> nein
Ausnahmegenehmigung nach § 45 Abs. 7 BNatSchG erforderlich?		
Tritt einer der Verbotstatbestände des § 44 Abs. 1 Nr. 1- 4 BNatSchG ein? (Unter Berücksichtigung der Wirkungsprognose und der vorgesehenen Maßnahmen)	<input type="checkbox"/> ja	<input checked="" type="checkbox"/> nein
Wenn NEIN – Prüfung abgeschlossen		
Wenn JA – Ausnahme gem. § 45 Abs.7 BNatSchG, ggf. i. V. mit Art. 16 FFH- RL erforderlich!		
7. Zusammenfassung		
<u>Folgende fachlich geeignete und zumutbare Maßnahmen sind in den Planunterlagen dargestellt und berücksichtigt worden:</u>		
<input type="checkbox"/>	Vermeidungsmaßnahmen	
<input type="checkbox"/>	CEF-Maßnahmen zur Funktionssicherung im räumlichen Zusammenhang	
<input type="checkbox"/>	FCS-Maßnahmen zur Sicherung des derzeitigen Erhaltungszustandes der Population über den örtlichen Funktionsraum hinaus	
<input type="checkbox"/>	Gegebenenfalls erforderliche/s Funktionskontrolle/Monitoring und/oder Risikomanagement für die oben dargestellten Maßnahmen werden in den Planunterlagen verbindlich festgelegt	
<u>Unter Berücksichtigung der Wirkungsprognose und der vorgesehenen Maßnahmen</u>		
<input checked="" type="checkbox"/>	tritt kein Verbotstatbestand des § 44 Abs. 1 Nr. 1- 4 ein, so dass <u>keine Ausnahme</u> gem. § 45 Abs. 7 BNatSchG, ggf. in Verbindung mit Art. 16 FFH-RL <u>erforderlich</u> ist	
<input type="checkbox"/>	<u>liegen die Ausnahmevoraussetzungen</u> vor gem. § 45 Abs. 7 BNatSchG ggf. in Verbindung mit Art. 16 Abs. 1 FFH-RL	
<input type="checkbox"/>	sind die <u>Ausnahmevoraussetzungen</u> des § 45 Abs. 7 BNatSchG in Verbindung mit Art. 16 Abs. 1 FFH-RL <u>nicht erfüllt!</u>	

Allgemeine Angaben zur Art						
1. Durch das Vorhaben betroffene Art						
Stieglitz (<i>Carduelis carduelis</i>)						
2. Schutzstatus, Gefährdungsstufe (Rote Listen)		3. Erhaltungszustand (Ampel-Schema)				
<input type="checkbox"/>	FFH-RL- Anh. IV - Art		unbekannt	günstig	ungünstig-unzureichend	ungünstig-schlecht
<input checked="" type="checkbox"/>	Europäische Vogelart					
..*..	RL Deutschland	EU:	<input checked="" type="checkbox"/>	<input type="checkbox"/>	<input type="checkbox"/>	<input type="checkbox"/>
..3..	RL Hessen	Deutschland:	<input checked="" type="checkbox"/>	<input type="checkbox"/>	<input type="checkbox"/>	<input type="checkbox"/>
..-..	ggf. RL regional	Hessen:	<input type="checkbox"/>	<input type="checkbox"/>	<input type="checkbox"/>	<input checked="" type="checkbox"/>
4. Charakterisierung der betroffenen Art						
4.1 Lebensraumansprüche und Verhaltensweisen						
Allgemeines						
Familie der Finken (Fringillidae). In Deutschland eher selten, wird aber von Norden nach Süden zu immer häufiger. Wenig territorial. Außerhalb der Brutzeit in kleinen Gruppen, aber auch in Schlafgemeinschaften mit bis zu 40 Exemplaren, die im Winter mit Schwärmen von Bluthänfling, Girlitz und Grünling vermischt sein können.						
Lebensraum						
Halboffene strukturreiche Landschaften mit abwechslungsreichen Strukturen; besonders häufig im Bereich von Siedlungen an Ortsrändern, aber auch in Kleingärten oder Parks. Feld- und Ufergehölze, Obstbaumgärten, lockere Baumbestände oder Baum- und Gebüschgruppen bis zu lichten Wäldern, Hochstaudenflure, Brachen und Ruderalstandorte.						
Wanderverhalten						
Typ	Teilzieher, Kurzstreckenzieher					
Überwinterungsgebiet	Westeuropa					
Abzug	Oktober bis November					
Ankunft	Anfang März bis Mitte Mai					
Info	Im Herbst und Winter vor allem in offenen Landschaften mit stehengebliebenen Stauden, wie Straßenränder oder Ruderalflächen					
Nahrung						
Halbreife und reife Sämereien von Stauden, Wiesenpflanzen und Bäumen.						
Fortpflanzung						
Typ	Freibrüter					
Balz	(März)April bis Mai	Brutzeit	April bis August			
Brutdauer	11-13 Tage	Bruten/Jahr	2-3			
Info	Bildung von Brutgruppen; saisonale Monogamie. Nest auf äußersten Zweigen von Laubbäumen oder in hohen Büschen, stets gedeckt					
4.2 Verbreitung						
Europa: Westeuropa bis Sibirien. IUCN: Least Concern						
Angaben zur Art in der kontinentalen Region Europas: 12 – 29 Mio. Brutpaare in Europa						
Angaben zur Art in der kontinentalen Region Deutschlands: keine Daten verfügbar						
Angaben zur Art im Gebiet (Hessen): Brutpaarbestand 30.000 - 38.000						
Zukunftsaussichten: <input type="checkbox"/> günstig <input checked="" type="checkbox"/> ungünstig bis unzureichend <input type="checkbox"/> ungünstig bis schlecht						

Vorhabenbezogene Angaben	
5. Vorkommen der Art im Untersuchungsraum	
<input checked="" type="checkbox"/> nachgewiesen	<input type="checkbox"/> sehr wahrscheinlich anzunehmen
Es konnte das Vorkommen des Stieglitzes mit einem Revier innerhalb des Geltungsbereichs festgestellt werden. Ein Revier wird von den aktuellen Planungen betroffen (vgl. Kap. 2.1.3.2 Ergebnis).	
6. Prognose und Bewertung der Tatbestände nach § 44 BNatSchG	
6.1 Entnahme, Beschädigung, Zerstörung von Fortpflanzungs- oder Ruhestätten (§ 44 Abs. 1 Nr. 3 BNatSchG)	
a) Können Fortpflanzungs- oder Ruhestätten aus der Natur entnommen, beschädigt oder zerstört werden?	
(Vermeidungsmaßnahmen zunächst unberücksichtigt) <input checked="" type="checkbox"/> ja <input type="checkbox"/> nein	
Es können Fortpflanzungs- und Ruhestätten der Art beschädigt oder zerstört werden.	
b) Sind Vermeidungsmaßnahmen möglich? <input type="checkbox"/> ja <input checked="" type="checkbox"/> nein	
Bei Durchführung von Eingriffen innerhalb des Geltungsbereichs ist eine Vermeidung nicht möglich.	
c) Wird die ökologische Funktion im räumlichen Zusammenhang ohne vorgezogene Ausgleichs-Maßnahmen (CEF) gewahrt? (§ 44 Abs. 5 Satz 2 BNatSchG) <input type="checkbox"/> ja <input checked="" type="checkbox"/> nein	
<ul style="list-style-type: none"> Als Ersatz für die wegfallende Ruhe- und Fortpflanzungsstätte des Stieglitzes sind flächengleiche Ersatzpflanzungen von Gehölzen (heimische, dornenreiche, standortgerechte Arten) anzupflanzen. 	
d) Wenn Nein - kann die ökologische Funktion durch vorgezogene Ausgleichs-Maßnahmen (CEF) gewährleistet werden? <input type="checkbox"/> ja <input type="checkbox"/> nein	
-	
Der Verbotstatbestand „Entnahme, Beschädigung, Zerstörung von Fortpflanzungs- oder Ruhestätten“ tritt ein. <input type="checkbox"/> ja <input checked="" type="checkbox"/> nein	
6.2 Fang, Verletzung, Tötung wild lebender Tiere (§ 44 Abs.1 Nr.1 BNatSchG)	
a) Können Tiere gefangen, verletzt oder getötet werden?	
(Vermeidungsmaßnahmen zunächst unberücksichtigt) <input checked="" type="checkbox"/> ja <input type="checkbox"/> nein	
Im Untersuchungsgebiet konnte eine Ruhe- und Fortpflanzungsstätte der Art nachgewiesen werden. Somit betreffen die geplanten Baumaßnahmen eine Ruhe- und Fortpflanzungsstätte der Art und eine Verletzung /Tötung von Individuen (z.B. durch Beschädigung von Gelegen) ist möglich.	
Ein weiteres Risiko Tiere zu fangen, töten oder zu verletzen besteht nicht.	
b) Sind Vermeidungsmaßnahmen möglich? <input checked="" type="checkbox"/> ja <input type="checkbox"/> nein	
<ul style="list-style-type: none"> Von einer Rodung von Bäumen und Gehölzen ist während der Brutzeit (1. März - 30. Sept.) aus artenschutzrechtlichen Gründen abzusehen. Sofern Rodungen in diesem Zeitraum notwendig werden, sind die betroffenen Bereiche zeitnah vor Beginn der Maßnahme durch einen Fachgutachter auf aktuelle Brutvorkommen zu kontrollieren. 	
c) Verbleibt unter Berücksichtigung der Vermeidungsmaßnahmen ein signifikant erhöhtes Verletzungs- oder Tötungsrisiko? (Wenn JA - Verbotsauslösung!) <input type="checkbox"/> ja <input checked="" type="checkbox"/> nein	
-	
Der Verbotstatbestand „Fangen, Töten, Verletzen“ tritt ein. <input type="checkbox"/> ja <input checked="" type="checkbox"/> nein	
6.3 Störungstatbestand (§ 44 Abs. 1 Nr. 2 BNatSchG)	
a) Können wild lebende Tiere während der Fortpflanzungs-, Aufzucht-, Mauser-, Überwinterungs- und Wanderungszeiten erheblich gestört werden? <input type="checkbox"/> ja <input checked="" type="checkbox"/> nein	
Mit erheblichen Störungen ist nicht zu rechnen.	

Anlage- und betriebsbedingt werden keine Reviere erheblich gestört werden.	
b) <u>Sind Vermeidungsmaßnahmen möglich?</u>	<input type="checkbox"/> ja <input type="checkbox"/> nein
-	
c) <u>Wird eine erhebliche Störung durch Maßnahmen vollständig vermieden?</u>	<input type="checkbox"/> ja <input type="checkbox"/> nein
-	
Der Verbotstatbestand „erhebliche Störung“ tritt ein.	<input type="checkbox"/> ja <input checked="" type="checkbox"/> nein
Ausnahmegenehmigung nach § 45 Abs. 7 BNatSchG erforderlich?	
Tritt einer der Verbotstatbestände des § 44 Abs. 1 Nr. 1- 4 BNatSchG ein? (Unter Berücksichtigung der Wirkungsprognose und der vorgesehenen Maßnahmen)	<input type="checkbox"/> ja <input checked="" type="checkbox"/> nein
Wenn NEIN – Prüfung abgeschlossen	
Wenn JA – Ausnahme gem. § 45 Abs.7 BNatSchG, ggf. i. V. mit Art. 16 FFH- RL erforderlich!	
7. Zusammenfassung	
<u>Folgende fachlich geeignete und zumutbare Maßnahmen sind in den Planunterlagen dargestellt und berücksichtigt worden:</u>	
<input checked="" type="checkbox"/>	Vermeidungsmaßnahmen
<input checked="" type="checkbox"/>	CEF-Maßnahmen zur Funktionssicherung im räumlichen Zusammenhang
<input type="checkbox"/>	FCS-Maßnahmen zur Sicherung des derzeitigen Erhaltungszustandes der Population über den örtlichen Funktionsraum hinaus
<input type="checkbox"/>	Gegebenenfalls erforderliche/s Funktionskontrolle/Monitoring und/oder Risikomanagement für die oben dargestellten Maßnahmen werden in den Planunterlagen verbindlich festgelegt
<u>Unter Berücksichtigung der Wirkungsprognose und der vorgesehenen Maßnahmen</u>	
<input checked="" type="checkbox"/>	tritt kein Verbotstatbestand des § 44 Abs. 1 Nr. 1- 4 ein, so dass <u>keine Ausnahme</u> gem. § 45 Abs. 7 BNatSchG, ggf. in Verbindung mit Art. 16 FFH-RL <u>erforderlich</u> ist
<input type="checkbox"/>	<u>liegen die Ausnahmevoraussetzungen</u> vor gem. § 45 Abs. 7 BNatSchG ggf. in Verbindung mit Art. 16 Abs. 1 FFH-RL
<input type="checkbox"/>	sind die <u>Ausnahmevoraussetzungen</u> des § 45 Abs. 7 BNatSchG in Verbindung mit Art. 16 Abs. 1 FFH-RL <u>nicht erfüllt!</u>

Allgemeine Angaben zur Art						
1. Durch das Vorhaben betroffene Art						
Abendsegler (<i>Nyctalus noctula</i>)						
2. Schutzstatus, Gefährdungsstufe (Rote Listen)		3. Erhaltungszustand (Ampel-Schema)				
<input checked="" type="checkbox"/>	FFH-RL- Anh. IV - Art		unbekannt	günstig	ungünstig- unzureichend	ungünstig- schlecht
<input type="checkbox"/>	Europäische Vogelart					
..V..	RL Deutschland	EU:	<input type="checkbox"/>	<input type="checkbox"/>	<input checked="" type="checkbox"/>	<input type="checkbox"/>
..1..	RL Hessen	Deutschland:	<input type="checkbox"/>	<input type="checkbox"/>	<input checked="" type="checkbox"/>	<input type="checkbox"/>
..-..	ggf. RL regional	Hessen:	<input type="checkbox"/>	<input type="checkbox"/>	<input type="checkbox"/>	<input checked="" type="checkbox"/>
4. Charakterisierung der betroffenen Art						
4.1 Lebensraumansprüche und Verhaltensweisen						
Allgemeines						
Nach dem Großen Mausohr zweitgrößte einheimische Fledermausart. Durch die Größe leicht von <i>Nyctalus leisleri</i> zu unterscheiden. Im Flug zeichnen im Vergleich zu Großem Mausohr und Breitflügel-Fledermaus schmalere Flügel.						
Nahrung						
Vor allem Dipteren, Wanzen, Köcherfliegen, Käfer und Schmetterlinge in sehr schnellem, geradlinigem Flug mit rasanten Sturzflügen, oft in 10-50 m, teilweise mehreren hundert Metern Höhe. Im Herbst und Winter (bei warmer Witterung) Jagdflüge häufig auch tagsüber.						
Lebensraum und Quartiere						
Jagdhabitat	freier Luftraum über Kronendach von Wäldern, abgemähten Flächen, Gewässern oder in Parks. Auch in Entfernungen von über 10 km, meist im Umkreis von 6 km zum Quartier.					
Sommerquartier	Baumhöhlen, bevorzugt alte Spechthöhlen; vereinzelt auch Fledermauskästen oder Gebäude. Männchenkolonien umfassen bis zu 20 Tiere					
Wochenstube	Baumhöhlen, bevorzugt alte Spechthöhlen; auch Fledermauskästen, Gebäude. 20-60 Tiere					
Winterquartier	meist Baumhöhlen. 100-200, maximal 420 Tiere. An Gebäuden bis zu 500 Tiere.					
Info	Häufig Wechsel der Baumquartiere, insbesondere Wochenstuben. In Quartieren manchmal vergesellschaftet mit Wasser- und Rauhhautfledermaus					
Jahresrhythmus						
Wochenstubenzeit	Anfang Juni bis Ende August					
Ankunft Sommerquartiere	Mitte März bis Mitte April					
Abzug Sommerquartiere	Anfang September bis Spätherbst					
Wanderung	nicht selten 1000 km nach Süd-/ südliches Mitteleuropa					
Info	Wanderung teils tagsüber, zus. mit Schwalben					
4.2 Verbreitung						
Europa: Großteil Europas. In Deutschland. bundesweit, allerdings in Süddeutschland vor allem Sommerquartiere von Männchen sowie Winterquartiere; Reproduktionsschwerpunkt der Art in Nordostdeutschland. IUCN: Least Concern						
Angaben zur Art in der kontinentalen Region Europas: Zukunftsaussichten ungünstig – unzureichend (Eionet 2013-2018)						
Angaben zur Art in der kontinentalen Region Deutschlands: Zukunftsaussichten ungünstig - unzureichend (FFH-Bericht 2019)						
Angaben zur Art im Gebiet (Hessen): Zukunftsaussichten ungünstig - schlecht (FFH-Bericht 2019). Trotz zahlreicher Fundpunkte darf die Population in Hessen nicht überschätzt werden. Da Hessen außerhalb des eigentlichen Reproduktionsgebietes liegt, ist auch weiterhin nur ausnahmsweise mit weiteren Wochenstubenquartieren zu rechnen (Hessen Forst, DIETZ & SIMON 2006)						

Vorhabenbezogene Angaben	
5. Vorkommen der Art im Untersuchungsraum	
<input checked="" type="checkbox"/> nachgewiesen	<input type="checkbox"/> sehr wahrscheinlich anzunehmen
Im Untersuchungsbereich konnte das Vorkommen des Abendseglers festgestellt werden. Quartiere im aktuellen Geltungsbereich sind aufgrund der artspezifischen Quartierpräferenzen auszuschließen (vgl. Kap. 2.1.4.2 Ergebnis).	
6. Prognose und Bewertung der Tatbestände nach § 44 BNatSchG	
6.1 Entnahme, Beschädigung, Zerstörung von Fortpflanzungs- oder Ruhestätten (§ 44 Abs. 1 Nr. 3 BNatSchG)	
a) Können Fortpflanzungs- oder Ruhestätten aus der Natur entnommen, beschädigt oder zerstört werden?	
(Vermeidungsmaßnahmen zunächst unberücksichtigt)	<input type="checkbox"/> ja <input checked="" type="checkbox"/> nein
Es können keine Fortpflanzungs- und Ruhestätten der Art beschädigt oder zerstört werden.	
b) Sind Vermeidungsmaßnahmen möglich?	
	<input type="checkbox"/> ja <input type="checkbox"/> nein
-	
c) Wird die ökologische Funktion im räumlichen Zusammenhang ohne vorgezogene Ausgleichs-Maßnahmen (CEF) gewahrt? (§ 44 Abs. 5 Satz 2 BNatSchG)	
	<input type="checkbox"/> ja <input type="checkbox"/> nein
-	
d) Wenn Nein - kann die ökologische Funktion durch vorgezogene Ausgleichs-Maßnahmen (CEF) gewährleistet werden?	
	<input type="checkbox"/> ja <input type="checkbox"/> nein
-	
Der Verbotstatbestand „Entnahme, Beschädigung, Zerstörung von Fortpflanzungs- oder Ruhestätten“ tritt ein.	
	<input type="checkbox"/> ja <input checked="" type="checkbox"/> nein
6.2 Fang, Verletzung, Tötung wild lebender Tiere (§ 44 Abs.1 Nr.1 BNatSchG)	
a) Können Tiere gefangen, verletzt oder getötet werden?	
(Vermeidungsmaßnahmen zunächst unberücksichtigt)	<input type="checkbox"/> ja <input checked="" type="checkbox"/> nein
Im Geltungsbereich können keine Ruhe- und Fortpflanzungsstätten der Art auftreten. Somit können die geplanten Baumaßnahmen keine Ruhe- und Fortpflanzungsstätten der Art betreffen. Eine Verletzung /Tötung von Individuen (z.B. durch Beschädigung von Quartieren) ist nicht möglich.	
Ein weiteres Risiko Tiere zu fangen, töten oder zu verletzen besteht nicht.	
b) Sind Vermeidungsmaßnahmen möglich?	
	<input type="checkbox"/> ja <input type="checkbox"/> nein
-	
c) Verbleibt unter Berücksichtigung der Vermeidungsmaßnahmen ein signifikant erhöhtes Verletzungs- oder Tötungsrisiko? (Wenn JA - Verbotsauslösung!)	
	<input type="checkbox"/> ja <input type="checkbox"/> nein
-	
Der Verbotstatbestand „Fangen, Töten, Verletzen“ tritt ein.	
	<input type="checkbox"/> ja <input checked="" type="checkbox"/> nein
6.3 Störungstatbestand (§ 44 Abs. 1 Nr. 2 BNatSchG)	
a) Können wild lebende Tiere während der Fortpflanzungs-, Aufzucht-, Mauser-, Überwinterungs- und Wanderungszeiten erheblich gestört werden?	
	<input type="checkbox"/> ja <input checked="" type="checkbox"/> nein
Der Planungsraum wird vereinzelt bis selten genutzt.	
Mit erheblichen Störungen des Jagdreviers und einem erheblichen Verlust von Leitstrukturen ist nicht zu rechnen.	
b) Sind Vermeidungsmaßnahmen möglich?	
	<input type="checkbox"/> ja <input type="checkbox"/> nein
-	

c) Wird eine erhebliche Störung durch Maßnahmen vollständig vermieden?	<input type="checkbox"/> ja	<input type="checkbox"/> nein
-		
Der Verbotstatbestand „erhebliche Störung“ tritt ein.	<input type="checkbox"/> ja	<input checked="" type="checkbox"/> nein
Ausnahmegenehmigung nach § 45 Abs. 7 BNatSchG erforderlich?		
Tritt einer der Verbotstatbestände des § 44 Abs. 1 Nr. 1- 4 BNatSchG ein? (Unter Berücksichtigung der Wirkungsprognose und der vorgesehenen Maßnahmen)	<input type="checkbox"/> ja	<input checked="" type="checkbox"/> nein
Wenn NEIN – Prüfung abgeschlossen		
Wenn JA – Ausnahme gem. § 45 Abs.7 BNatSchG, ggf. i. V. mit Art. 16 FFH- RL erforderlich!		
7. Zusammenfassung		
<u>Folgende fachlich geeignete und zumutbare Maßnahmen sind in den Planunterlagen dargestellt und berücksichtigt worden:</u>		
<input type="checkbox"/>	Vermeidungsmaßnahmen	
<input type="checkbox"/>	CEF-Maßnahmen zur Funktionssicherung im räumlichen Zusammenhang	
<input type="checkbox"/>	FCS-Maßnahmen zur Sicherung des derzeitigen Erhaltungszustandes der Population über den örtlichen Funktionsraum hinaus	
<input type="checkbox"/>	Gegebenenfalls erforderliche/s Funktionskontrolle/Monitoring und/oder Risikomanagement für die oben dargestellten Maßnahmen werden in den Planunterlagen verbindlich festgelegt	
<u>Unter Berücksichtigung der Wirkungsprognose und der vorgesehenen Maßnahmen</u>		
<input checked="" type="checkbox"/>	tritt kein Verbotstatbestand des § 44 Abs. 1 Nr. 1- 4 ein, so dass <u>keine Ausnahme</u> gem. § 45 Abs. 7 BNatSchG, ggf. in Verbindung mit Art. 16 FFH-RL <u>erforderlich</u> ist	
<input type="checkbox"/>	<u>liegen die Ausnahmegesetzungen vor</u> gem. § 45 Abs. 7 BNatSchG ggf. in Verbindung mit Art. 16 Abs. 1 FFH-RL	
<input type="checkbox"/>	sind die <u>Ausnahmegesetzungen</u> des § 45 Abs. 7 BNatSchG in Verbindung mit Art. 16 Abs. 1 FFH-RL <u>nicht erfüllt!</u>	

Allgemeine Angaben zur Art						
1. Durch das Vorhaben betroffene Art						
„ Bartfledermaus “: der Artenkomplex der Schwesterarten Bartfledermaus (<i>Myotis brandtii</i>) und Brandtfledermaus (<i>Myotis mystacinus</i>) ist akustisch schwer zu trennen. Daher werden hier beide Arten beschrieben.						
Bartfledermaus (<i>Myotis brandtii</i>)						
2. Schutzstatus, Gefährdung (RL)		3. Erhaltungszustand (Ampel-Schema)				
<input checked="" type="checkbox"/>	FFH-RL- Anh. IV - Art		unbekannt	günstig	ungünstig- unzureichend	ungünstig- schlecht
<input type="checkbox"/>	Europäische Vogelart					
..*..	RL Deutschland	EU:	<input type="checkbox"/>	<input type="checkbox"/>	<input checked="" type="checkbox"/>	<input type="checkbox"/>
..2..	RL Hessen	Deutschland:	<input type="checkbox"/>	<input type="checkbox"/>	<input checked="" type="checkbox"/>	<input type="checkbox"/>
..-..	ggf. RL regional	Hessen:	<input type="checkbox"/>	<input type="checkbox"/>	<input checked="" type="checkbox"/>	<input type="checkbox"/>
Brandtfledermaus (<i>Myotis mystacinus</i>)						
2. Schutzstatus, Gefährdung (RL)		3. Erhaltungszustand (Ampel-Schema)				
<input checked="" type="checkbox"/>	FFH-RL- Anh. IV - Art		unbekannt	günstig	ungünstig- unzureichend	ungünstig- schlecht
<input type="checkbox"/>	Europäische Vogelart					
..*..	RL Deutschland	EU:	<input type="checkbox"/>	<input type="checkbox"/>	<input checked="" type="checkbox"/>	<input type="checkbox"/>
..2..	RL Hessen	Deutschland:	<input type="checkbox"/>	<input type="checkbox"/>	<input checked="" type="checkbox"/>	<input type="checkbox"/>
..-..	ggf. RL regional	Hessen:	<input type="checkbox"/>	<input type="checkbox"/>	<input checked="" type="checkbox"/>	<input type="checkbox"/>
4. Charakterisierung der betroffenen Art						
4.1 Lebensraumansprüche und Verhaltensweisen						
Allgemeines						
<u>Bartfledermaus (<i>Myotis brandtii</i>)</u>						
Gehört zu den kleinen einheimischen Fledermausarten; nur etwas größer als die ähnliche Kleine Bartfledermaus (<i>M. mystacinus</i>). Tragus lang und spitz, das Fell auf der Oberseite hellbraun und der Unterseite hellgrau.						
<u>Brandtfledermaus (<i>Myotis mystacinus</i>)</u>						
Kleinste der in Europa vorkommenden <i>Myotis</i> -Arten. Der spitze Tragus erreicht mehr als die halbe Ohrlänge und ist an der Basis nicht aufgeheilt (im Unterschied zur Großen Bartfledermaus).						
Nahrung						
<u>Bartfledermaus (<i>Myotis brandtii</i>)</u>						
Kleine, weichhäutige Insekten, wie Kleinschmetterlinge, Tipuliden, Zuckmücken und Spinnen. Sehr wendiger, wellenartiger Flug; oft vegetationsnah in Bodennähe bis in die Kronenbereiche von Bäumen. Über Gewässern ähnlich der Wasserfledermaus, aber mit größerem Abstand zur Oberfläche.						
<u>Brandtfledermaus (<i>Myotis mystacinus</i>)</u>						
Sehr vielfältig; vor allem Dipteren, Lepidopteren und Araneen wurden nachgewiesen, aber auch Hymenopteren, Trichopteren, Coleopteren und andere Insektenordnungen. Flug ähnlich der Großen Bartfledermaus.						
Lebensraum und Quartiere						
<u>Bartfledermaus (<i>Myotis brandtii</i>)</u>						
Jagdhabitat	In Wäldern, an Gewässern oder entlang linearer Strukturen, wie Hecken, Waldränder und Gräben. Meist bis zu 10 km vom Quartier entfernt					
Sommerquartier	Spalten an Gebäuden und Bäumen, z.B. hinter abstehender Rinde oder in Stammspalten.					
Wochenstube	Spalten an und in Gebäuden; auch Fledermauskästen. Meist 20-60, oft auch über 200 Tiere					
Winterquartier	Höhlen, Stollen, Steinbrüche und Keller; teilweise frei hängend oder in Spalten verkrochen					
Info	Gemischte Quartiere mit Rauhaut- und Mückenfledermaus möglich.					

Brandtfledermaus (*Myotis mystacinus*)

Jagdhabitat	Strukturreiche offene und halboffene Landschaften mit einzelnen Gehölzbeständen und Hecken. Auch Streuobstwiesen, Gärten, Fließgewässer und Wälder
Sommerquartier	Spalten an und in Gebäuden; auch hinter abstehender Baumrinde
Wochenstube	Spalten an und in Gebäuden; 20-60, selten bis mehrere Hundert Tiere
Winterquartier	Höhlen, Bergwerke, Bergkeller, Steinbrüche; selten Felsspalten
Info	Quartierwechsel häufig alle 10-14 Tage. Oft gemischte Wochenstuben mit Zwergfledermäusen und Einzeltieren anderer Arten

JahresrhythmusBartfledermaus (*Myotis brandtii*)

Wochenstubenzzeit	Mitte Mai bis Ende Juli
Ankunft Sommerquartiere	ab Ende März
Abzug Sommerquartiere	bis Ende August aus Wochenstuben, bis Ende Oktober aus Zwischenquartier
Wanderung	Zw. Sommer- und Winterquartier meist unter 40 km, teils weit über 100 km
Info	weitgehend ortstreu

Brandtfledermaus (*Myotis mystacinus*)

Wochenstubenzzeit	Ende Mai bis Mitte August
Ankunft Sommerquartiere	ab Ende März
Abzug Sommerquartiere	bis Ende August aus Wochenstuben, bis Ende Oktober aus Zwischenquartier
Wanderung	Wanderungen zwischen Sommer- und Winterquartier sind selten
Info	teilweise Jahresquartiere

4.2 Verbreitung und ZukunftsaussichtenBartfledermaus (*Myotis brandtii*)

Europa: Nachweise aus meisten Ländern Mitteleuropas sowie aus Schweden und Finnland. Im Süden bis Höhe der Alpen und über Balkan nach Südosten. In Deutschland Wochenstuben aus verschiedenen Landesteilen mit leichter Häufung im Norden bekannt. IUCN: Least Concern

Angaben zur Art in der kontinentalen Region Europas: Zukunftsaussichten unbekannt (Eionet 2013-2018)

Angaben zur Art in der kontinentalen Region Deutschlands: Zukunftsaussichten unbekannt (FFH-Bericht 2019)

Angaben zur Art im Gebiet (Hessen): Zukunftsaussichten ungünstig - unzureichend (FFH-Bericht 2019). 3 Wochenstuben, 6 weitere Reproduktionshinweise. Insgesamt gehört sehr seltene Fledermausart in Hessen ohne erkennbare Schwerpunktorkommen (Hessen Forst, DIETZ & SIMON 2006)

Brandtfledermaus (*Myotis mystacinus*)

Europa: Nachweise von Nordspanien, aus ganz Mitteleuropa und weiten Teilen Skandinaviens bis nach Osteuropa. Ganz Deutschland; in nördlichen Bundesländern fehlen Wochenstubennachweise. IUCN: Least Concern

Angaben zur Art in der kontinentalen Region Europas: Zukunftsaussichten ungünstig - unzureichend (Eionet 2013-2018)

Angaben zur Art in der kontinentalen Region Deutschlands: Zukunftsaussichten ungünstig - unzureichend (FFH-Bericht 2019)

Angaben zur Art im Gebiet (Hessen): Zukunftsaussichten ungünstig - unzureichend (FFH-Bericht 2019). Flächendeckend, jedoch noch erhebliche Kartierungslücken. Vermutlich bisher nur kleiner Teil der Kolonien entdeckt (Hessen Forst, DIETZ & SIMON 2006)

Vorhabenbezogene Angaben	
5. Vorkommen der Art im Untersuchungsraum	
<input checked="" type="checkbox"/> nachgewiesen	<input type="checkbox"/> sehr wahrscheinlich anzunehmen
Im Untersuchungsbereich konnte das Vorkommen der „Bartfledermaus“ festgestellt werden. Quartiere im aktuellen Geltungsbereich sind aufgrund der artspezifischen Quartierpräferenzen auszuschließen (vgl. Kap. 2.1.4.2 Ergebnis).	
6. Prognose und Bewertung der Tatbestände nach § 44 BNatSchG	
6.1 Entnahme, Beschädigung, Zerstörung von Fortpflanzungs- oder Ruhestätten (§ 44 Abs. 1 Nr. 3 BNatSchG)	
a) Können Fortpflanzungs- oder Ruhestätten aus der Natur entnommen, beschädigt oder zerstört werden?	
(Vermeidungsmaßnahmen zunächst unberücksichtigt)	<input type="checkbox"/> ja <input checked="" type="checkbox"/> nein
Es können keine Fortpflanzungs- und Ruhestätten der Art beschädigt oder zerstört werden.	
b) Sind Vermeidungsmaßnahmen möglich?	
	<input type="checkbox"/> ja <input type="checkbox"/> nein
-	
c) Wird die ökologische Funktion im räumlichen Zusammenhang ohne vorgezogene Ausgleichs-Maßnahmen (CEF) gewahrt? (§ 44 Abs. 5 Satz 2 BNatSchG)	
	<input type="checkbox"/> ja <input type="checkbox"/> nein
-	
d) Wenn Nein - kann die ökologische Funktion durch vorgezogene Ausgleichs-Maßnahmen (CEF) gewährleistet werden?	
	<input type="checkbox"/> ja <input type="checkbox"/> nein
-	
Der Verbotstatbestand „Entnahme, Beschädigung, Zerstörung von Fortpflanzungs- oder Ruhestätten“ tritt ein.	
	<input type="checkbox"/> ja <input checked="" type="checkbox"/> nein
6.2 Fang, Verletzung, Tötung wild lebender Tiere (§ 44 Abs.1 Nr.1 BNatSchG)	
a) Können Tiere gefangen, verletzt oder getötet werden?	
(Vermeidungsmaßnahmen zunächst unberücksichtigt)	<input type="checkbox"/> ja <input checked="" type="checkbox"/> nein
Im Geltungsbereich können keine Ruhe- und Fortpflanzungsstätten der Art auftreten. Somit können die geplanten Baumaßnahmen keine Ruhe- und Fortpflanzungsstätten der Art betreffen. Eine Verletzung /Tötung von Individuen (z.B. durch Beschädigung von Quartieren) ist nicht möglich.	
Ein weiteres Risiko Tiere zu fangen, töten oder zu verletzen besteht nicht.	
b) Sind Vermeidungsmaßnahmen möglich?	
	<input type="checkbox"/> ja <input type="checkbox"/> nein
-	
c) Verbleibt unter Berücksichtigung der Vermeidungsmaßnahmen ein signifikant erhöhtes Verletzungs- oder Tötungsrisiko? (Wenn JA - Verbotsauslösung!)	
	<input type="checkbox"/> ja <input type="checkbox"/> nein
-	
Der Verbotstatbestand „Fangen, Töten, Verletzen“ tritt ein.	
	<input type="checkbox"/> ja <input checked="" type="checkbox"/> nein
6.3 Störungstatbestand (§ 44 Abs. 1 Nr. 2 BNatSchG)	
a) Können wild lebende Tiere während der Fortpflanzungs-, Aufzucht-, Mauser-, Überwinterungs- und Wanderungszeiten erheblich gestört werden?	
	<input type="checkbox"/> ja <input checked="" type="checkbox"/> nein
Der Planungsraum wird vereinzelt bis häufig genutzt.	
Mit erheblichen Störungen des Jagdreviers und einem erheblichen Verlust von Leitstrukturen ist nicht zu rechnen.	
b) Sind Vermeidungsmaßnahmen möglich?	
	<input type="checkbox"/> ja <input type="checkbox"/> nein
-	

c) Wird eine erhebliche Störung durch Maßnahmen vollständig vermieden?	<input type="checkbox"/> ja	<input type="checkbox"/> nein
-		
Der Verbotstatbestand „erhebliche Störung“ tritt ein.	<input type="checkbox"/> ja	<input checked="" type="checkbox"/> nein
Ausnahmegenehmigung nach § 45 Abs. 7 BNatSchG erforderlich?		
Tritt einer der Verbotstatbestände des § 44 Abs. 1 Nr. 1- 4 BNatSchG ein? (Unter Berücksichtigung der Wirkungsprognose und der vorgesehenen Maßnahmen)	<input type="checkbox"/> ja	<input checked="" type="checkbox"/> nein
Wenn NEIN – Prüfung abgeschlossen		
Wenn JA – Ausnahme gem. § 45 Abs.7 BNatSchG, ggf. i. V. mit Art. 16 FFH- RL erforderlich!		
7. Zusammenfassung		
<u>Folgende fachlich geeignete und zumutbare Maßnahmen sind in den Planunterlagen dargestellt und berücksichtigt worden:</u>		
<input type="checkbox"/>	Vermeidungsmaßnahmen	
<input type="checkbox"/>	CEF-Maßnahmen zur Funktionssicherung im räumlichen Zusammenhang	
<input type="checkbox"/>	FCS-Maßnahmen zur Sicherung des derzeitigen Erhaltungszustandes der Population über den örtlichen Funktionsraum hinaus	
<input type="checkbox"/>	Gegebenenfalls erforderliche/s Funktionskontrolle/Monitoring und/oder Risikomanagement für die oben dargestellten Maßnahmen werden in den Planunterlagen verbindlich festgelegt	
<u>Unter Berücksichtigung der Wirkungsprognose und der vorgesehenen Maßnahmen</u>		
<input checked="" type="checkbox"/>	tritt kein Verbotstatbestand des § 44 Abs. 1 Nr. 1- 4 ein, so dass <u>keine Ausnahme</u> gem. § 45 Abs. 7 BNatSchG, ggf. in Verbindung mit Art. 16 FFH-RL <u>erforderlich</u> ist	
<input type="checkbox"/>	<u>liegen die Ausnahmeveraussetzungen</u> vor gem. § 45 Abs. 7 BNatSchG ggf. in Verbindung mit Art. 16 Abs. 1 FFH-RL	
<input type="checkbox"/>	sind die <u>Ausnahmeveraussetzungen</u> des § 45 Abs. 7 BNatSchG in Verbindung mit Art. 16 Abs. 1 FFH-RL <u>nicht erfüllt!</u>	

Allgemeine Angaben zur Art						
1. Durch das Vorhaben betroffene Art						
Breitflügelfledermaus (<i>Eptesicus serotinus</i>)						
2. Schutzstatus, Gefährdungsstufe (Rote Listen)		3. Erhaltungszustand (Ampel-Schema)				
<input checked="" type="checkbox"/>	FFH-RL- Anh. IV - Art		unbekannt	günstig	ungünstig- unzureichend	ungünstig- schlecht
<input type="checkbox"/>	Europäische Vogelart					
..3..	RL Deutschland	EU:	<input type="checkbox"/>	<input type="checkbox"/>	<input checked="" type="checkbox"/>	<input type="checkbox"/>
..2..	RL Hessen	Deutschland:	<input type="checkbox"/>	<input type="checkbox"/>	<input checked="" type="checkbox"/>	<input type="checkbox"/>
..-..	ggf. RL regional	Hessen:	<input type="checkbox"/>	<input checked="" type="checkbox"/>	<input type="checkbox"/>	<input type="checkbox"/>
4. Charakterisierung der betroffenen Art						
4.1 Lebensraumansprüche und Verhaltensweisen						
Allgemeines						
Eine der großen einheimischen Arten. In der Länge ihres Unterarms von 48-56 mm wird sie nur von Großem Mausohr und Abendsegler an Größe übertroffen, im Gewicht reicht sie sogar an diese heran.						
Nahrung						
Hauptsächlich große Schmetterlinge und Käfer sowie Dipteren. Beutefang im wendigen Flug entlang von Vegetationskanten, beim Umkreisen von Einzelbäumen oder im freien Luftraum. Auch Absammeln (Käfer) von frisch gemähter Wiese oder Baumkronen						
Lebensraum und Quartiere						
Jagdhabitat	Meist Offenland: Baumbestandene Weiden, Gärten, Parks, Hecken und Waldränder; Later- nen					
Sommerquartier	Versteckte Mauerspalt, Holzverkleidungen, Dachüberstände und Zwischendächer					
Wochenstube	Spalten an und in Gebäuden; 10-60, vereinzelt 300 Tiere					
Winterquartier	Meist Spaltenquartiere					
Info	Natürliche Quartiere in Baumhöhlen oder Felsspalt nur aus Südeuropa bekannt. Z.T. Quartierwechsel im Verbund. Häufig selbe Wochenstuben					
Jahresrhythmus						
Wochenstubenzzeit	Ab Anfang Mai					
Ankunft Sommerquartiere	März bis April					
Abzug Sommerquartiere	Oktober bis November					
Wanderung	Winterquartiere meist im Radius von 50km um Sommerquartiere					
Info	Teilweise Jahresquartiere					
4.2 Verbreitung und Zukunftsaussichten						
Europa: In Süd-, Mittel- und Osteuropa weit verbreitet, z.T. recht häufig. Im Norden in Südengland, weiten Teilen Dänemarks und dem äußersten Süden Schwedens. Es gibt Hinweise, dass sich die Art nach Norden ausbreitet. In Deutschland Art flächendeckend verbreitet, mit Schwerpunkt in der norddeutschen Tiefebene. IUCN: Least Concern						
Angaben zur Art in der kontinentalen Region Europas: Zukunftsaussichten ungünstig - unzureichend (Eionet 2013-2018)						
Angaben zur Art in der kontinentalen Region Deutschlands: Zukunftsaussichten ungünstig - unzureichend (FFH-Bericht 2019)						
Angaben zur Art im Gebiet (Hessen): Zukunftsaussichten günstig (FFH-Bericht 2019). Wochenstuben 164. Hauptsächlich Südhessen und Marburg-Biedenkopf. zahlreiche neue Hinweise auch aus Nord- und Osthessen (Hessen Forst, DIETZ & SIMON 2006)						

Vorhabenbezogene Angaben	
5. Vorkommen der Art im Untersuchungsraum	
<input checked="" type="checkbox"/> nachgewiesen	<input type="checkbox"/> sehr wahrscheinlich anzunehmen
Im Untersuchungsbereich konnte das Vorkommen der Breitflügelfledermaus festgestellt werden. Quartiere im aktuellen Geltungsbereich sind aufgrund der artspezifischen Quartierpräferenzen auszuschließen (vgl. Kap. 2.1.4.2 Ergebnis).	
6. Prognose und Bewertung der Tatbestände nach § 44 BNatSchG	
6.1 Entnahme, Beschädigung, Zerstörung von Fortpflanzungs- oder Ruhestätten (§ 44 Abs. 1 Nr. 3 BNatSchG)	
a) Können Fortpflanzungs- oder Ruhestätten aus der Natur entnommen, beschädigt oder zerstört werden?	
(Vermeidungsmaßnahmen zunächst unberücksichtigt)	<input type="checkbox"/> ja <input checked="" type="checkbox"/> nein
Es können keine Fortpflanzungs- und Ruhestätten der Art beschädigt oder zerstört werden.	
b) Sind Vermeidungsmaßnahmen möglich?	
	<input type="checkbox"/> ja <input type="checkbox"/> nein
-	
c) Wird die ökologische Funktion im räumlichen Zusammenhang ohne vorgezogene Ausgleichs-Maßnahmen (CEF) gewahrt? (§ 44 Abs. 5 Satz 2 BNatSchG)	
	<input type="checkbox"/> ja <input type="checkbox"/> nein
-	
d) Wenn Nein - kann die ökologische Funktion durch vorgezogene Ausgleichs-Maßnahmen (CEF) gewährleistet werden?	
	<input type="checkbox"/> ja <input type="checkbox"/> nein
-	
Der Verbotstatbestand „Entnahme, Beschädigung, Zerstörung von Fortpflanzungs- oder Ruhestätten“ tritt ein.	
	<input type="checkbox"/> ja <input checked="" type="checkbox"/> nein
6.2 Fang, Verletzung, Tötung wild lebender Tiere (§ 44 Abs.1 Nr.1 BNatSchG)	
a) Können Tiere gefangen, verletzt oder getötet werden?	
(Vermeidungsmaßnahmen zunächst unberücksichtigt)	<input type="checkbox"/> ja <input checked="" type="checkbox"/> nein
Im Geltungsbereich können keine Ruhe- und Fortpflanzungsstätten der Art auftreten. Somit können die geplanten Baumaßnahmen keine Ruhe- und Fortpflanzungsstätten der Art betreffen. Eine Verletzung /Tötung von Individuen (z.B. durch Beschädigung von Quartieren) ist nicht möglich.	
Ein weiteres Risiko Tiere zu fangen, töten oder zu verletzen besteht nicht.	
b) Sind Vermeidungsmaßnahmen möglich?	
	<input type="checkbox"/> ja <input type="checkbox"/> nein
-	
c) Verbleibt unter Berücksichtigung der Vermeidungsmaßnahmen ein signifikant erhöhtes Verletzungs- oder Tötungsrisiko? (Wenn JA - Verbotsauslösung!)	
	<input type="checkbox"/> ja <input type="checkbox"/> nein
-	
Der Verbotstatbestand „Fangen, Töten, Verletzen“ tritt ein.	
	<input type="checkbox"/> ja <input checked="" type="checkbox"/> nein
6.3 Störungstatbestand (§ 44 Abs. 1 Nr. 2 BNatSchG)	
a) Können wild lebende Tiere während der Fortpflanzungs-, Aufzucht-, Mauser-, Überwinterungs- und Wanderungszeiten erheblich gestört werden?	
	<input type="checkbox"/> ja <input checked="" type="checkbox"/> nein
Der Planungsraum wird vereinzelt bis sehr häufig genutzt.	
Mit erheblichen Störungen des Jagdreviers und einem erheblichen Verlust von Leitstrukturen ist nicht zu rechnen.	

b) <u>Sind Vermeidungsmaßnahmen möglich?</u>	<input type="checkbox"/> ja	<input type="checkbox"/> nein
-		
c) <u>Wird eine erhebliche Störung durch Maßnahmen vollständig vermieden?</u>	<input type="checkbox"/> ja	<input type="checkbox"/> nein
-		
Der Verbotstatbestand „erhebliche Störung“ tritt ein.	<input type="checkbox"/> ja	<input checked="" type="checkbox"/> nein
Ausnahmegenehmigung nach § 45 Abs. 7 BNatSchG erforderlich?		
Tritt einer der Verbotstatbestände des § 44 Abs. 1 Nr. 1- 4 BNatSchG ein? (Unter Berücksichtigung der Wirkungsprognose und der vorgesehenen Maßnahmen)	<input type="checkbox"/> ja	<input checked="" type="checkbox"/> nein
Wenn NEIN – Prüfung abgeschlossen		
Wenn JA – Ausnahme gem. § 45 Abs.7 BNatSchG, ggf. i. V. mit Art. 16 FFH- RL erforderlich!		
7. Zusammenfassung		
Folgende fachlich geeignete und zumutbare Maßnahmen sind in den Planunterlagen dargestellt und berücksichtigt worden:		
<input type="checkbox"/>	Vermeidungsmaßnahmen	
<input type="checkbox"/>	CEF-Maßnahmen zur Funktionssicherung im räumlichen Zusammenhang	
<input type="checkbox"/>	FCS-Maßnahmen zur Sicherung des derzeitigen Erhaltungszustandes der Population über den örtlichen Funktionsraum hinaus	
<input type="checkbox"/>	Gegebenenfalls erforderliche/s Funktionskontrolle/Monitoring und/oder Risikomanagement für die oben dargestellten Maßnahmen werden in den Planunterlagen verbindlich festgelegt	
Unter Berücksichtigung der Wirkungsprognose und der vorgesehenen Maßnahmen		
<input checked="" type="checkbox"/>	tritt kein Verbotstatbestand des § 44 Abs. 1 Nr. 1- 4 ein, so dass <u>keine Ausnahme</u> gem. § 45 Abs. 7 BNatSchG, ggf. in Verbindung mit Art. 16 FFH-RL <u>erforderlich</u> ist	
<input type="checkbox"/>	<u>liegen die Ausnahmeveraussetzungen vor</u> gem. § 45 Abs. 7 BNatSchG ggf. in Verbindung mit Art. 16 Abs. 1 FFH-RL	
<input type="checkbox"/>	sind die <u>Ausnahmeveraussetzungen</u> des § 45 Abs. 7 BNatSchG in Verbindung mit Art. 16 Abs. 1 FFH-RL <u>nicht erfüllt!</u>	

Allgemeine Angaben zur Art						
1. Durch das Vorhaben betroffene Art						
Kleinabendsegler (<i>Nyctalus leisleri</i>)						
2. Schutzstatus, Gefährdungsstufe (Rote Listen)		3. Erhaltungszustand (Ampel-Schema)				
<input checked="" type="checkbox"/>	FFH-RL- Anh. IV - Art		unbekannt	günstig	ungünstig-unzureichend	ungünstig-schlecht
<input type="checkbox"/>	Europäische Vogelart					
..D..	RL Deutschland	EU:	<input type="checkbox"/>	<input type="checkbox"/>	<input type="checkbox"/>	<input checked="" type="checkbox"/>
..2..	RL Hessen	Deutschland:	<input type="checkbox"/>	<input type="checkbox"/>	<input checked="" type="checkbox"/>	<input type="checkbox"/>
..-..	ggf. RL regional	Hessen:	<input type="checkbox"/>	<input type="checkbox"/>	<input checked="" type="checkbox"/>	<input type="checkbox"/>
4. Charakterisierung der betroffenen Art						
4.1 Lebensraumansprüche und Verhaltensweisen						
Allgemeines						
Mittelgroße einheimische Fledermausart. Vom Abendsegler ist er neben der geringeren Größe auch durch die zweifarbigen Haare (Basis schwarzbraun, Spitzen rot- bzw. gelbbraun) zu unterscheiden.						
Nahrung						
Größtenteils Nachtfalter, aber auch Dipteren, Köcherfliegen und Käfer. Sehr schneller, meist geradliniger Flug. Im Spätherbst Jagd auch am späten Nachmittag.						
Lebensraum und Quartiere						
Jagdhabitat	Wälder und Offenland, dabei dicht über oder unter Baumkronen oder entlang von Waldwegen und Schneisen; auch über Gewässern und um Straßenlampen. Jagdgebiete in Entfernungen bis zu 17 km zum Quartier; rascher Wechsel der Jagdgebiete					
Sommerquartier	natürliche Baumhöhlen oder -spalten, zum Teil in großer Höhe; seltener an Gebäuden. Männchenkolonien von bis zu 12 Tieren möglich					
Wochenstube	meist natürliche Baumhöhlen oder -spalten. 20-50 Tiere					
Winterquartier	in Baumhöhlen und an Gebäuden					
Info	Wechsel der Einzelquartiere und Wochenstuben zwischen bis zu 50 Quartieren. In Quartieren manchmal vergesellschaftet mit diversen anderen Baumfledermäusen					
Jahresrhythmus						
Wochenstubenzeit	Anfang Juni bis Ende August					
Ankunft Sommerquartiere	Mitte bis Ende März					
Abzug Sommerquartiere	Anfang September bis Ende Oktober					
Wanderung	oft 400 – 1100 km in Südwest-Nordost-Richtung					
Info	Männchen verbleiben teilweise in Durchzugs- und Wintergebieten					
4.2 Verbreitung und Zukunftsaussichten						
Europa: Weite Teile Mittel- und Südeuropas, England und Irland; vereinzelt in Skandinavien. Östlich bis nach Asien verbreitet. Für Deutschland aus den meisten Bundesländern Wochenstuben-Nachweise. IUCN: Least Concern						
Angaben zur Art in der kontinentalen Region Europas: Zukunftsaussichten ungünstig - schlecht (Eionet 2013-2018)						
Angaben zur Art in der kontinentalen Region Deutschlands: Zukunftsaussichten ungünstig - unzureichend (FFH-Bericht 2019)						
Angaben zur Art im Gebiet (Hessen): Zukunftsaussichten ungünstig - unzureichend (FFH-Bericht 2019). Aktuell erstellte Verbreitungskarte umfasst 22 Wochenstuben- und acht Reproduktionsorte für Hessen mit deutlichem Schwerpunkt in Mittel- und Südhessen (Taunus, Rhein-Main-Tiefland, Lahntal). Winterquartiere bisher in Hessen nicht nachgewiesen (Hessen Forst, DIETZ & SIMON 2006)						

Vorhabenbezogene Angaben	
5. Vorkommen der Art im Untersuchungsraum	
<input checked="" type="checkbox"/> nachgewiesen	<input type="checkbox"/> sehr wahrscheinlich anzunehmen
Im Untersuchungsbereich konnte das Vorkommen des Kleinabendseglers festgestellt werden. Quartiere im aktuellen Geltungsbereich sind aufgrund der artspezifischen Quartierpräferenzen auszuschließen (vgl. Kap. 2.1.4.2 Ergebnis).	
6. Prognose und Bewertung der Tatbestände nach § 44 BNatSchG	
6.1 Entnahme, Beschädigung, Zerstörung von Fortpflanzungs- oder Ruhestätten (§ 44 Abs. 1 Nr. 3 BNatSchG)	
a) Können Fortpflanzungs- oder Ruhestätten aus der Natur entnommen, beschädigt oder zerstört werden?	
(Vermeidungsmaßnahmen zunächst unberücksichtigt) <input type="checkbox"/> ja <input checked="" type="checkbox"/> nein	
Es können keine Fortpflanzungs- und Ruhestätten der Art beschädigt oder zerstört werden.	
b) Sind Vermeidungsmaßnahmen möglich? <input type="checkbox"/> ja <input type="checkbox"/> nein	
-	
c) Wird die ökologische Funktion im räumlichen Zusammenhang ohne vorgezogene Ausgleichs-Maßnahmen (CEF) gewahrt? (§ 44 Abs. 5 Satz 2 BNatSchG) <input type="checkbox"/> ja <input type="checkbox"/> nein	
-	
d) Wenn Nein - kann die ökologische Funktion durch vorgezogene Ausgleichs-Maßnahmen (CEF) gewährleistet werden? <input type="checkbox"/> ja <input type="checkbox"/> nein	
-	
Der Verbotstatbestand „Entnahme, Beschädigung, Zerstörung von Fortpflanzungs- oder Ruhestätten“ tritt ein. <input type="checkbox"/> ja <input checked="" type="checkbox"/> nein	
6.2 Fang, Verletzung, Tötung wild lebender Tiere (§ 44 Abs.1 Nr.1 BNatSchG)	
a) Können Tiere gefangen, verletzt oder getötet werden?	
(Vermeidungsmaßnahmen zunächst unberücksichtigt) <input type="checkbox"/> ja <input checked="" type="checkbox"/> nein	
Im Geltungsbereich können keine Ruhe- und Fortpflanzungsstätten der Art auftreten. Somit können die geplanten Baumaßnahmen keine Ruhe- und Fortpflanzungsstätten der Art betreffen. Eine Verletzung /Tötung von Individuen (z.B. durch Beschädigung von Quartieren) ist nicht möglich.	
Ein weiteres Risiko Tiere zu fangen, töten oder zu verletzen besteht nicht.	
b) Sind Vermeidungsmaßnahmen möglich? <input type="checkbox"/> ja <input type="checkbox"/> nein	
-	
c) Verbleibt unter Berücksichtigung der Vermeidungsmaßnahmen ein signifikant erhöhtes Verletzungs- oder Tötungsrisiko? (Wenn JA - Verbotsauslösung!) <input type="checkbox"/> ja <input type="checkbox"/> nein	
-	
Der Verbotstatbestand „Fangen, Töten, Verletzen“ tritt ein. <input type="checkbox"/> ja <input checked="" type="checkbox"/> nein	
6.3 Störungstatbestand (§ 44 Abs. 1 Nr. 2 BNatSchG)	
a) Können wild lebende Tiere während der Fortpflanzungs-, Aufzucht-, Mauser-, Überwinterungs- und Wanderungszeiten erheblich gestört werden? <input type="checkbox"/> ja <input checked="" type="checkbox"/> nein	
Der Planungsraum wird vereinzelt bis häufig genutzt.	
Mit erheblichen Störungen des Jagdreviers und einem erheblichen Verlust von Leitstrukturen ist nicht zu rechnen.	
b) Sind Vermeidungsmaßnahmen möglich? <input type="checkbox"/> ja <input type="checkbox"/> nein	
-	

c) Wird eine erhebliche Störung durch Maßnahmen vollständig vermieden?	<input type="checkbox"/> ja	<input type="checkbox"/> nein
-		
Der Verbotstatbestand „erhebliche Störung“ tritt ein.	<input type="checkbox"/> ja	<input checked="" type="checkbox"/> nein
Ausnahmegenehmigung nach § 45 Abs. 7 BNatSchG erforderlich?		
Tritt einer der Verbotstatbestände des § 44 Abs. 1 Nr. 1- 4 BNatSchG ein? (Unter Berücksichtigung der Wirkungsprognose und der vorgesehenen Maßnahmen)	<input type="checkbox"/> ja	<input checked="" type="checkbox"/> nein
Wenn NEIN – Prüfung abgeschlossen		
Wenn JA – Ausnahme gem. § 45 Abs.7 BNatSchG, ggf. i. V. mit Art. 16 FFH- RL erforderlich!		
7. Zusammenfassung		
<u>Folgende fachlich geeignete und zumutbare Maßnahmen sind in den Planunterlagen dargestellt und berücksichtigt worden:</u>		
<input type="checkbox"/>	Vermeidungsmaßnahmen	
<input type="checkbox"/>	CEF-Maßnahmen zur Funktionssicherung im räumlichen Zusammenhang	
<input type="checkbox"/>	FCS-Maßnahmen zur Sicherung des derzeitigen Erhaltungszustandes der Population über den örtlichen Funktionsraum hinaus	
<input type="checkbox"/>	Gegebenenfalls erforderliche/s Funktionskontrolle/Monitoring und/oder Risikomanagement für die oben dargestellten Maßnahmen werden in den Planunterlagen verbindlich festgelegt	
<u>Unter Berücksichtigung der Wirkungsprognose und der vorgesehenen Maßnahmen</u>		
<input checked="" type="checkbox"/>	tritt kein Verbotstatbestand des § 44 Abs. 1 Nr. 1- 4 ein, so dass <u>keine Ausnahme</u> gem. § 45 Abs. 7 BNatSchG, ggf. in Verbindung mit Art. 16 FFH-RL <u>erforderlich</u> ist	
<input type="checkbox"/>	<u>liegen die Ausnahmeveraussetzungen</u> vor gem. § 45 Abs. 7 BNatSchG ggf. in Verbindung mit Art. 16 Abs. 1 FFH-RL	
<input type="checkbox"/>	sind die <u>Ausnahmeveraussetzungen</u> des § 45 Abs. 7 BNatSchG in Verbindung mit Art. 16 Abs. 1 FFH-RL <u>nicht erfüllt!</u>	

Allgemeine Angaben zur Art						
1. Durch das Vorhaben betroffene Art						
„Langohr“: der Artenkomplex der Schwesterarten Braunes Langohr (<i>Plecotus auritus</i>) und Graues Langohr (<i>Plecotus austriacus</i>) ist akustisch schwer zu trennen. Daher werden hier beide Arten beschrieben.						
Braunes Langohr (<i>Plecotus auritus</i>)						
2. Schutzstatus, Gefährdung (RL)		3. Erhaltungszustand (Ampel-Schema)				
<input checked="" type="checkbox"/>	FFH-RL- Anh. IV - Art		unbekannt	günstig	ungünstig- unzureichend	ungünstig- schlecht
<input type="checkbox"/>	Europäische Vogelart					
..3..	RL Deutschland	EU:	<input type="checkbox"/>	<input type="checkbox"/>	<input checked="" type="checkbox"/>	<input type="checkbox"/>
..3..	RL Hessen	Deutschland:	<input type="checkbox"/>	<input checked="" type="checkbox"/>	<input type="checkbox"/>	<input type="checkbox"/>
..-..	ggf. RL regional	Hessen:	<input type="checkbox"/>	<input checked="" type="checkbox"/>	<input type="checkbox"/>	<input type="checkbox"/>
Graues Langohr (<i>Plecotus austriacus</i>)						
2. Schutzstatus, Gefährdung (RL)		3. Erhaltungszustand (Ampel-Schema)				
<input checked="" type="checkbox"/>	FFH-RL- Anh. IV - Art		unbekannt	günstig	ungünstig- unzureichend	ungünstig- schlecht
<input type="checkbox"/>	Europäische Vogelart					
..1..	RL Deutschland	EU:	<input type="checkbox"/>	<input type="checkbox"/>	<input type="checkbox"/>	<input checked="" type="checkbox"/>
..1..	RL Hessen	Deutschland:	<input type="checkbox"/>	<input type="checkbox"/>	<input type="checkbox"/>	<input checked="" type="checkbox"/>
..-..	ggf. RL regional	Hessen:	<input type="checkbox"/>	<input type="checkbox"/>	<input checked="" type="checkbox"/>	<input type="checkbox"/>
4. Charakterisierung der betroffenen Art						
4.1 Lebensraumansprüche und Verhaltensweisen						
Allgemeines						
<u>Braunes Langohr (<i>Plecotus auritus</i>)</u>						
Mittelgroße Fledermausart. Durch seine großen Ohren, die sich an der Basis berühren ist es nur mit dem Grauen Langohr (<i>Plecotus austriacus</i>) zu verwechseln, jedoch gilt das Braune Langohr im Gegensatz dazu als Waldfledermaus.						
<u>Graues Langohr (<i>Plecotus austriacus</i>)</u>						
Mittelgroße Fledermausart. Sehr große Ohren wie Braunes Langohr (<i>Plecotus auritus</i>); davon Unterscheidung durch die dunklere, grauere Fellfärbung, den kleineren Daumen und die kürzere Daumenkrallen.						
Nahrung						
<u>Braunes Langohr (<i>Plecotus auritus</i>)</u>						
Vorwiegend Schmetterlinge, Zweiflügler und Ohrwürmer, die im Flug gefangen oder von Oberflächen abgelesen werden. Geschickter Flug mit Manövern auf engem Raum, nah an der Vegetation.						
<u>Graues Langohr (<i>Plecotus austriacus</i>)</u>						
Vor allem Schmetterlinge, aber auch Zweiflügler und Käfer. Nahrung wird im langsamen Flug dicht an der Vegetation meist in 2-5 m Höhe erbeutet oder von Oberflächen abgesammelt.						
Lebensraum und Quartiere						
<u>Braunes Langohr (<i>Plecotus auritus</i>)</u>						
Jagdhabitat	Hauptsächlich in verschiedenen Waldtypen, aber auch an isolierten Bäumen in Parks und Gärten. Meist im Umkreis von 500 m bis maximal 2 km um Quartiere					
Sommerquartier	In Baumhöhlen, vor allem -spalten und Spechthöhlen oder in Dachräumen von Gebäuden					
Wochenstube	In Baumhöhlen, vor allem -spalten und Spechthöhlen oder in Dachräumen von Gebäuden I.d.R. 5-50 Tiere					
Winterquartier	Kellern, Stollen, Höhlen, Felsspalten, aber auch Baumhöhlen					
Info	Wechsel der Baumquartiere alle 1-5 Tage in Umkreis von wenigen hundert Metern; in Gebäuden meist kein Wechsel. Schwärmen vor morgendlichem Quartiereinflug					

Graues Langohr (*Plecotus austriacus*)

Jagdhabitat	Offene Kulturlandschaft auf Obst- oder Mähwiesen, an Hecken und Feldgehölzen oder an Waldrändern; seltener im Wald. Auch an Laternen. In 1-5 km Entfernung zum Quartier
Sommerquartier	Gebäude; oft in Dachstühlen, auch hinter Außenverkleidungen von Fenstern o.ä.
Wochenstube	Gebäude, meist Dachstühle
Winterquartier	Höhlen, Keller, Stollen oder Felsspalten oft nahe Eingang. Auch Dachräume der SQ
Info	Regelmäßig Wechsel der Sommerquartiere und Teiljagdgebiete. Bei hohen Temperaturen Aufteilung der Kolonien innerhalb des Quartiers in Kleingruppen, die weit verstreut hängen

JahresrhythmusBraunes Langohr (*Plecotus auritus*)

Wochenstubenzzeit	Anfang Juni bis Ende August
Ankunft Sommerquartiere	Ab Mitte März
Abzug Sommerquartiere	Ende August bis Ende Oktober
Wanderung	Winterquartiere in naher Umgebung des Sommerlebensraums
Info	In Übergangszeit in Vielzahl teils undenkbarer Quartiere anzutreffen

Graues Langohr (*Plecotus austriacus*)

Wochenstubenzzeit	Anfang Juni bis Ende August
Ankunft Sommerquartiere	Ab Mitte März
Abzug Sommerquartiere	Mitte August bis Ende Oktober
Wanderung	Meist weniger als 20 km, vereinzelt bis 62 km
Info	Sehr standorttreu

4.2 Verbreitung und ZukunftsaussichtenBraunes Langohr (*Plecotus auritus*)

Europa: Von Nordspanien, -italien und dem Festland Griechenlands über ganz Mitteleuropa bis nach Skandinavien verbreitet. In Deutschland flächendeckend, im waldarmen Tiefland jedoch seltener. IUCN: Least Concern

Angaben zur Art in der kontinentalen Region Europas: Zukunftsaussichten ungünstig – unzureichend (Eionet 2013-2018)

Angaben zur Art in der kontinentalen Region Deutschlands: Zukunftsaussichten günstig (FFH-Bericht 2019)

Angaben zur Art im Gebiet (Hessen): Zukunftsaussichten günstig (FFH-Bericht 2019). Weitgehend in jedem Naturraum anzutreffen. 1994 wurde das Braune Langohr als „vergleichsweise häufig“ in Hessen eingestuft. Bislang 35 Wochenstubenkolonien, 36 Reproduktionsfundpunkte und 33 Winterquartiere bekannt (Hessen Forst, DIETZ & SIMON 2006)

Graues Langohr (*Plecotus austriacus*)

Europa: Über weite Teil Mittel- und Südeuropas, vom Mittelmeer bis nach Norddeutschland, wo es die Nordsee nicht erreicht. Im Osten über weite Teile Russlands bis nach Asien. Insgesamt etwas südlicher verbreitet als das Braune Langohr. Kulturlandschaften in Mittelgebirgslagen werden bevorzugt. IUCN: Least Concern

Angaben zur Art in der kontinentalen Region Europas: Zukunftsaussichten unbekannt (Eionet 2013-2018)

Angaben zur Art in der kontinentalen Region Deutschlands: Zukunftsaussichten unbekannt (FFH-Bericht 2019)

Angaben zur Art im Gebiet (Hessen): Zukunftsaussichten ungünstig - unzureichend (FFH-Bericht 2019). Nur relativ wenige Funde bekannt, darunter 14 Wochenstubenkolonien und Reproduktionsfundpunkte, überwiegend in Westhessen (Hessen Forst, DIETZ & SIMON 2006)

Vorhabenbezogene Angaben	
5. Vorkommen der Art im Untersuchungsraum	
<input checked="" type="checkbox"/> nachgewiesen	<input type="checkbox"/> sehr wahrscheinlich anzunehmen
Im Untersuchungsbereich konnte das Vorkommen des „Langohrs“ festgestellt werden. Quartiere im aktuellen Geltungsbereich sind aufgrund der artspezifischen Quartierpräferenzen auszuschließen (vgl. Kap. 2.1.4.2 Ergebnis).	
6. Prognose und Bewertung der Tatbestände nach § 44 BNatSchG	
6.1 Entnahme, Beschädigung, Zerstörung von Fortpflanzungs- oder Ruhestätten (§ 44 Abs. 1 Nr. 3 BNatSchG)	
a) Können Fortpflanzungs- oder Ruhestätten aus der Natur entnommen, beschädigt oder zerstört werden?	
(Vermeidungsmaßnahmen zunächst unberücksichtigt) <input type="checkbox"/> ja <input checked="" type="checkbox"/> nein	
Es können keine Fortpflanzungs- und Ruhestätten der Art beschädigt oder zerstört werden.	
b) Sind Vermeidungsmaßnahmen möglich? <input type="checkbox"/> ja <input type="checkbox"/> nein	
-	
c) Wird die ökologische Funktion im räumlichen Zusammenhang ohne vorgezogene Ausgleichs-Maßnahmen (CEF) gewahrt? (§ 44 Abs. 5 Satz 2 BNatSchG) <input type="checkbox"/> ja <input type="checkbox"/> nein	
-	
d) Wenn Nein - kann die ökologische Funktion durch vorgezogene Ausgleichs-Maßnahmen (CEF) gewährleistet werden? <input type="checkbox"/> ja <input type="checkbox"/> nein	
-	
Der Verbotstatbestand „Entnahme, Beschädigung, Zerstörung von Fortpflanzungs- oder Ruhestätten“ tritt ein. <input type="checkbox"/> ja <input checked="" type="checkbox"/> nein	
6.2 Fang, Verletzung, Tötung wild lebender Tiere (§ 44 Abs.1 Nr.1 BNatSchG)	
a) Können Tiere gefangen, verletzt oder getötet werden?	
(Vermeidungsmaßnahmen zunächst unberücksichtigt) <input type="checkbox"/> ja <input checked="" type="checkbox"/> nein	
Im Geltungsbereich können keine Ruhe- und Fortpflanzungsstätten der Art auftreten. Somit können die geplanten Baumaßnahmen keine Ruhe- und Fortpflanzungsstätten der Art betreffen. Eine Verletzung /Tötung von Individuen (z.B. durch Beschädigung von Quartieren) ist nicht möglich.	
Ein weiteres Risiko Tiere zu fangen, töten oder zu verletzen besteht nicht.	
b) Sind Vermeidungsmaßnahmen möglich? <input type="checkbox"/> ja <input type="checkbox"/> nein	
-	
c) Verbleibt unter Berücksichtigung der Vermeidungsmaßnahmen ein signifikant erhöhtes Verletzungs- oder Tötungsrisiko? (Wenn JA - Verbotsauslösung!) <input type="checkbox"/> ja <input type="checkbox"/> nein	
-	
Der Verbotstatbestand „Fangen, Töten, Verletzen“ tritt ein. <input type="checkbox"/> ja <input checked="" type="checkbox"/> nein	
6.3 Störungstatbestand (§ 44 Abs. 1 Nr. 2 BNatSchG)	
a) Können wild lebende Tiere während der Fortpflanzungs-, Aufzucht-, Mauser-, Überwinterungs- und Wanderungszeiten erheblich gestört werden? <input type="checkbox"/> ja <input checked="" type="checkbox"/> nein	
Der Planungsraum wird vereinzelt bis häufig genutzt.	
Mit erheblichen Störungen des Jagdreviers und einem erheblichen Verlust von Leitstrukturen ist nicht zu rechnen.	
b) Sind Vermeidungsmaßnahmen möglich? <input type="checkbox"/> ja <input type="checkbox"/> nein	
-	

c) Wird eine erhebliche Störung durch Maßnahmen vollständig vermieden?	<input type="checkbox"/> ja	<input type="checkbox"/> nein
-		
Der Verbotstatbestand „erhebliche Störung“ tritt ein.	<input type="checkbox"/> ja	<input checked="" type="checkbox"/> nein
Ausnahmegenehmigung nach § 45 Abs. 7 BNatSchG erforderlich?		
Tritt einer der Verbotstatbestände des § 44 Abs. 1 Nr. 1- 4 BNatSchG ein? (Unter Berücksichtigung der Wirkungsprognose und der vorgesehenen Maßnahmen)	<input type="checkbox"/> ja	<input checked="" type="checkbox"/> nein
Wenn NEIN – Prüfung abgeschlossen		
Wenn JA – Ausnahme gem. § 45 Abs.7 BNatSchG, ggf. i. V. mit Art. 16 FFH- RL erforderlich!		
7. Zusammenfassung		
Folgende fachlich geeignete und zumutbare Maßnahmen sind in den Planunterlagen dargestellt und berücksichtigt worden:		
<input type="checkbox"/>	Vermeidungsmaßnahmen	
<input type="checkbox"/>	CEF-Maßnahmen zur Funktionssicherung im räumlichen Zusammenhang	
<input type="checkbox"/>	FCS-Maßnahmen zur Sicherung des derzeitigen Erhaltungszustandes der Population über den örtlichen Funktionsraum hinaus	
<input type="checkbox"/>	Gegebenenfalls erforderliche/s Funktionskontrolle/Monitoring und/oder Risikomanagement für die oben dargestellten Maßnahmen werden in den Planunterlagen verbindlich festgelegt	
<u>Unter Berücksichtigung der Wirkungsprognose und der vorgesehenen Maßnahmen</u>		
<input checked="" type="checkbox"/>	tritt kein Verbotstatbestand des § 44 Abs. 1 Nr. 1- 4 ein, so dass <u>keine Ausnahme</u> gem. § 45 Abs. 7 BNatSchG, ggf. in Verbindung mit Art. 16 FFH-RL <u>erforderlich</u> ist	
<input type="checkbox"/>	<u>liegen die Ausnahmegesetzungen vor</u> gem. § 45 Abs. 7 BNatSchG ggf. in Verbindung mit Art. 16 Abs. 1 FFH-RL	
<input type="checkbox"/>	sind die <u>Ausnahmegesetzungen</u> des § 45 Abs. 7 BNatSchG in Verbindung mit Art. 16 Abs. 1 FFH-RL <u>nicht erfüllt!</u>	

Allgemeine Angaben zur Art						
1. Durch das Vorhaben betroffene Art						
Rauhautfledermaus (<i>Pipistrellus nathusii</i>)						
2. Schutzstatus, Gefährdungsstufe (Rote Listen)		3. Erhaltungszustand (Ampel-Schema)				
<input checked="" type="checkbox"/>	FFH-RL- Anh. IV - Art		unbekannt	günstig	ungünstig-unzureichend	ungünstig-schlecht
<input type="checkbox"/>	Europäische Vogelart					
..*..	RL Deutschland	EU:	<input type="checkbox"/>	<input type="checkbox"/>	<input checked="" type="checkbox"/>	<input type="checkbox"/>
..2..	RL Hessen	Deutschland:	<input type="checkbox"/>	<input type="checkbox"/>	<input checked="" type="checkbox"/>	<input type="checkbox"/>
..-..	ggf. RL regional	Hessen:	<input checked="" type="checkbox"/>	<input type="checkbox"/>	<input type="checkbox"/>	<input type="checkbox"/>
4. Charakterisierung der betroffenen Art						
4.1 Lebensraumansprüche und Verhaltensweisen						
Allgemeines						
Typische Waldfledermaus. Kann in Deutschland mit den beiden etwas kleineren Zwergfledermausarten (<i>Pipistrellus pipistrellus</i> , <i>Pipistrellus pygmaeus</i>) verwechselt werden. Sie ist jedoch in der Regel auffällig größer und schwerer.						
Nahrung						
Hauptsächlich Zuckmücken; auch Köcherfliegen, Netzflügler oder kleine Käferarten. Jagdflug schnell und geradlinig.						
Lebensraum und Quartiere						
Jagdhabitat	In und am Rand von Wäldern in 3-20 m Höhe. Auch entlang und über Gewässern, dann niedriger. Im Herbst auch im Siedlungsbereich. Bis zu 6,5 km vom Quartier entferntes und bis über 20 km ² großes Jagdgebiet					
Sommerquartier	Rindenspalten und Baumhöhlen, auch in Dehnungsfugen von Brücken und Felsspalten					
Wochenstube	Rindenspalten und Baumhöhlen, aber auch Holzverkleidungen von Scheunen, Häusern und Holzkirchen. Meist 20, bis zu 200 Tiere					
Winterquartier	Z.B. Felsspalten, Mauerrisse, Baumhöhlen und Holzstapel					
Info	In Quartieren häufig vergesellschaftet mit Brandt-, Teich- und Zwergfledermaus					
Jahresrhythmus						
Wochenstubenzzeit	Ab Anfang Mai bis Ende Juli					
Ankunft Sommerquartiere	März bis April					
Abzug Sommerquartiere	August Weibchen, bis Oktober Männchen					
Wanderung	Hauptsächlich Weitstrecken-Wanderungen in Richtung Südwesten Europas					
Info	Zugleistung: 29-48 km pro Nacht, vereinzelt bis 80 km					
4.2 Verbreitung und Zukunftsaussichten						
Europa: Schwerpunkt in Mittel- und Osteuropa. Nachweise von Nordspanien bis Südschweden, dem Baltikum und Griechenland. Im Osten über Kleinasien und die Kaukasusregion. In Deutschland in allen Bundesländern nachgewiesen, Wochenstuben aber nur aus Norddeutschland bekannt. IUCN: Least Concern						
Angaben zur Art in der kontinentalen Region Europas: Zukunftsaussichten ungünstig - unzureichend (Eionet 2013-2018)						
Angaben zur Art in der kontinentalen Region Deutschlands: Zukunftsaussichten ungünstig - unzureichend (FFH-Bericht 2019)						
Angaben zur Art im Gebiet (Hessen): Zukunftsaussichten unbekannt (FFH-Bericht 2019). Vor allem Tiere, die in den Spätsommermonaten einwandern, ein Zwischenquartier beziehen und sich vermutlich paaren. Wochenstuben 135 (Hessen Forst, DIETZ & SIMON 2006)						

Vorhabenbezogene Angaben	
5. Vorkommen der Art im Untersuchungsraum	
<input checked="" type="checkbox"/> nachgewiesen	<input type="checkbox"/> sehr wahrscheinlich anzunehmen
Im Untersuchungsbereich konnte das Vorkommen der Rauhauffledermaus festgestellt werden. Quartiere im aktuellen Geltungsbereich sind aufgrund der artspezifischen Quartierpräferenzen auszuschließen (vgl. Kap. 2.1.4.2 Ergebnis).	
6. Prognose und Bewertung der Tatbestände nach § 44 BNatSchG	
6.1 Entnahme, Beschädigung, Zerstörung von Fortpflanzungs- oder Ruhestätten (§ 44 Abs. 1 Nr. 3 BNatSchG)	
a) Können Fortpflanzungs- oder Ruhestätten aus der Natur entnommen, beschädigt oder zerstört werden?	
(Vermeidungsmaßnahmen zunächst unberücksichtigt)	<input type="checkbox"/> ja <input checked="" type="checkbox"/> nein
Es können keine Fortpflanzungs- und Ruhestätten der Art beschädigt oder zerstört werden.	
b) Sind Vermeidungsmaßnahmen möglich?	
	<input type="checkbox"/> ja <input type="checkbox"/> nein
-	
c) Wird die ökologische Funktion im räumlichen Zusammenhang ohne vorgezogene Ausgleichs-Maßnahmen (CEF) gewahrt? (§ 44 Abs. 5 Satz 2 BNatSchG)	
	<input type="checkbox"/> ja <input type="checkbox"/> nein
-	
d) Wenn Nein - kann die ökologische Funktion durch vorgezogene Ausgleichs-Maßnahmen (CEF) gewährleistet werden?	
	<input type="checkbox"/> ja <input type="checkbox"/> nein
-	
Der Verbotstatbestand „Entnahme, Beschädigung, Zerstörung von Fortpflanzungs- oder Ruhestätten“ tritt ein.	
	<input type="checkbox"/> ja <input checked="" type="checkbox"/> nein
6.2 Fang, Verletzung, Tötung wild lebender Tiere (§ 44 Abs.1 Nr.1 BNatSchG)	
a) Können Tiere gefangen, verletzt oder getötet werden?	
(Vermeidungsmaßnahmen zunächst unberücksichtigt)	<input type="checkbox"/> ja <input checked="" type="checkbox"/> nein
Im Geltungsbereich können keine Ruhe- und Fortpflanzungsstätten der Art auftreten. Somit können die geplanten Baumaßnahmen keine Ruhe- und Fortpflanzungsstätten der Art betreffen. Eine Verletzung /Tötung von Individuen (z.B. durch Beschädigung von Quartieren) ist nicht möglich.	
Ein weiteres Risiko Tiere zu fangen, töten oder zu verletzen besteht nicht.	
b) Sind Vermeidungsmaßnahmen möglich?	
	<input type="checkbox"/> ja <input type="checkbox"/> nein
-	
c) Verbleibt unter Berücksichtigung der Vermeidungsmaßnahmen ein signifikant erhöhtes Verletzungs- oder Tötungsrisiko? (Wenn JA - Verbotsauslösung!)	
	<input type="checkbox"/> ja <input type="checkbox"/> nein
-	
Der Verbotstatbestand „Fangen, Töten, Verletzen“ tritt ein.	
	<input type="checkbox"/> ja <input checked="" type="checkbox"/> nein
6.3 Störungstatbestand (§ 44 Abs. 1 Nr. 2 BNatSchG)	
a) Können wild lebende Tiere während der Fortpflanzungs-, Aufzucht-, Mauser-, Überwinterungs- und Wanderungszeiten erheblich gestört werden?	
	<input type="checkbox"/> ja <input checked="" type="checkbox"/> nein
Der Planungsraum wird vereinzelt bis häufig genutzt.	
Mit erheblichen Störungen des Jagdreviers und einem erheblichen Verlust von Leitstrukturen ist nicht zu rechnen.	

b) <u>Sind Vermeidungsmaßnahmen möglich?</u>	<input type="checkbox"/> ja	<input type="checkbox"/> nein
-		
c) <u>Wird eine erhebliche Störung durch Maßnahmen vollständig vermieden?</u>	<input type="checkbox"/> ja	<input type="checkbox"/> nein
-		
Der Verbotstatbestand „erhebliche Störung“ tritt ein.	<input type="checkbox"/> ja	<input checked="" type="checkbox"/> nein
Ausnahmegenehmigung nach § 45 Abs. 7 BNatSchG erforderlich?		
Tritt einer der Verbotstatbestände des § 44 Abs. 1 Nr. 1- 4 BNatSchG ein? (Unter Berücksichtigung der Wirkungsprognose und der vorgesehenen Maßnahmen)	<input type="checkbox"/> ja	<input checked="" type="checkbox"/> nein
Wenn NEIN – Prüfung abgeschlossen		
Wenn JA – Ausnahme gem. § 45 Abs.7 BNatSchG, ggf. i. V. mit Art. 16 FFH- RL erforderlich!		
7. Zusammenfassung		
Folgende fachlich geeignete und zumutbare Maßnahmen sind in den Planunterlagen dargestellt und berücksichtigt worden:		
<input type="checkbox"/>	Vermeidungsmaßnahmen	
<input type="checkbox"/>	CEF-Maßnahmen zur Funktionssicherung im räumlichen Zusammenhang	
<input type="checkbox"/>	FCS-Maßnahmen zur Sicherung des derzeitigen Erhaltungszustandes der Population über den örtlichen Funktionsraum hinaus	
<input type="checkbox"/>	Gegebenenfalls erforderliche/s Funktionskontrolle/Monitoring und/oder Risikomanagement für die oben dargestellten Maßnahmen werden in den Planunterlagen verbindlich festgelegt	
Unter Berücksichtigung der Wirkungsprognose und der vorgesehenen Maßnahmen		
<input checked="" type="checkbox"/>	tritt kein Verbotstatbestand des § 44 Abs. 1 Nr. 1- 4 ein, so dass <u>keine Ausnahme</u> gem. § 45 Abs. 7 BNatSchG, ggf. in Verbindung mit Art. 16 FFH-RL <u>erforderlich</u> ist	
<input type="checkbox"/>	<u>liegen die Ausnahmegesetzungen vor</u> gem. § 45 Abs. 7 BNatSchG ggf. in Verbindung mit Art. 16 Abs. 1 FFH-RL	
<input type="checkbox"/>	sind die <u>Ausnahmegesetzungen</u> des § 45 Abs. 7 BNatSchG in Verbindung mit Art. 16 Abs. 1 FFH-RL <u>nicht erfüllt!</u>	

Allgemeine Angaben zur Art						
1. Durch das Vorhaben betroffene Art						
Wasserfledermaus (<i>Myotis daubentonii</i>)						
2. Schutzstatus, Gefährdungsstufe (Rote Listen)		3. Erhaltungszustand (Ampel-Schema)				
<input checked="" type="checkbox"/>	FFH-RL- Anh. IV - Art		unbekannt	günstig	ungünstig-unzureichend	ungünstig-schlecht
<input type="checkbox"/>	Europäische Vogelart					
..*..	RL Deutschland	EU:	<input type="checkbox"/>	<input type="checkbox"/>	<input checked="" type="checkbox"/>	<input type="checkbox"/>
..G..	RL Hessen	Deutschland:	<input type="checkbox"/>	<input checked="" type="checkbox"/>	<input type="checkbox"/>	<input type="checkbox"/>
..-..	ggf. RL regional	Hessen:	<input type="checkbox"/>	<input checked="" type="checkbox"/>	<input type="checkbox"/>	<input type="checkbox"/>
4. Charakterisierung der betroffenen Art						
4.1 Lebensraumansprüche und Verhaltensweisen						
Allgemeines						
Kleine Fledermaus mit relativ kurzen Ohren. Gesicht bei älteren Tieren rötlichbraun gefärbt, der Tragus kurz, abgerundet und leicht nach vorne gebogen. Füße mit kräftigen Borsten und halb so lang wie der Unterschenkel.						
Nahrung						
Opportunistische Beutegreifer v.a. diverser Insekten, meist mit der Schwanzflughaut von der Wasseroberfläche abgegriffen: größtenteils Zuckmücken, aber auch Zweiflügler, Netzflügler, Hautflügler, Blattläuse, Eintagsfliegen, Falter und Köcherfliegen. Jagdflug erfolgt schnell und wendig meist in 5-40 cm Höhe über dem Wasser.						
Lebensraum und Quartiere						
Jagdhabitat	Über Gewässern oder in deren Nähe, aber auch in Wälder, Parks und Streuobstwiesen					
Sommerquartier	Enge Stammanrisse, Fäulnis- oder Spechthöhlen v.a. am Waldrand. Männchen häufig in Spaltenräumen von Brücken, Baumhöhlen oder unterirdischen Kanälen					
Wochenstube	V.a. Baumhöhlen und Fledermauskästen, auch Gewölbespalten, Dehnungsfugen von Brücken; seltener Gebäude. I.d.R. 20-50, in Gebäuden bis 600 Tiere					
Winterquartier	Großteils vermutlich Baumhöhlen und Felsspalten; Nachweise v.a. aus Höhlen, Stollen, Bunkeranlagen, Kellern und Steinbrüchen					
Info	Wechsel der Quartiere in Baumhöhlen alle 2-5 Tage. Männchen bilden Kolonien von bis zu 20, vereinzelt bis zu 200 Tieren. Ab August Schwärmen vor Höhlen					
Jahresrhythmus						
Wochenstubenzeit	Anfang Juni bis Mitte August					
Ankunft Sommerquartiere	Mitte März bis April					
Abzug Sommerquartiere	August bis Ende Oktober					
Wanderung	Meist < 150 km. Populationen der Tiefländer legen weitere Strecken zwischen Teillebensräumen zurück als die aus Bergregionen					
Info	Schwärmhöhlen werden aus Umkreis von 30 km angefliegen					
4.2 Verbreitung						
Europa: Nahezu ganz Europa bis 63° N, dabei Vorkommen oft auf Berggegenden beschränkt. Im Mittelmeerraum nur lückenhaft. Fehlt auf einigen Inseln wie Sizilien und den Balearen. IUCN: Least Concern						
Angaben zur Art in der kontinentalen Region Europas: Zukunftsaussichten ungünstig - unzureichend (Eionet 2013-2018)						
Angaben zur Art in der kontinentalen Region Deutschlands: Zukunftsaussichten günstig (FFH-Bericht 2019)						
Angaben zur Art im Gebiet (Hessen): Zukunftsaussichten günstig (FFH-Bericht 2019). Breite Verteilung ohne deutliche Schwerpunkte. 23 Wochenstuben und 16 weitere Reproduktionshinweise, alle im Einzugsbereich walddreicher Flusstäler (Hessen Forst, DIETZ & SIMON 2006)						

Vorhabenbezogene Angaben	
5. Vorkommen der Art im Untersuchungsraum	
<input checked="" type="checkbox"/> nachgewiesen	<input type="checkbox"/> sehr wahrscheinlich anzunehmen
Im Untersuchungsbereich konnte das Vorkommen der Wasserfledermaus festgestellt werden. Quartiere im aktuellen Geltungsbereich sind aufgrund der artspezifischen Quartierpräferenzen auszuschließen (vgl. Kap. 2.1.4.2 Ergebnis).	
6. Prognose und Bewertung der Tatbestände nach § 44 BNatSchG	
6.1 Entnahme, Beschädigung, Zerstörung von Fortpflanzungs- oder Ruhestätten (§ 44 Abs. 1 Nr. 3 BNatSchG)	
a) Können Fortpflanzungs- oder Ruhestätten aus der Natur entnommen, beschädigt oder zerstört werden?	
(Vermeidungsmaßnahmen zunächst unberücksichtigt)	<input type="checkbox"/> ja <input checked="" type="checkbox"/> nein
Es können keine Fortpflanzungs- und Ruhestätten der Art beschädigt oder zerstört werden.	
b) Sind Vermeidungsmaßnahmen möglich?	
	<input type="checkbox"/> ja <input type="checkbox"/> nein
-	
c) Wird die ökologische Funktion im räumlichen Zusammenhang ohne vorgezogene Ausgleichs-Maßnahmen (CEF) gewahrt? (§ 44 Abs. 5 Satz 2 BNatSchG)	
	<input type="checkbox"/> ja <input type="checkbox"/> nein
-	
d) Wenn Nein - kann die ökologische Funktion durch vorgezogene Ausgleichs-Maßnahmen (CEF) gewährleistet werden?	
	<input type="checkbox"/> ja <input type="checkbox"/> nein
-	
Der Verbotstatbestand „Entnahme, Beschädigung, Zerstörung von Fortpflanzungs- oder Ruhestätten“ tritt ein.	
	<input type="checkbox"/> ja <input checked="" type="checkbox"/> nein
6.2 Fang, Verletzung, Tötung wild lebender Tiere (§ 44 Abs.1 Nr.1 BNatSchG)	
a) Können Tiere gefangen, verletzt oder getötet werden?	
(Vermeidungsmaßnahmen zunächst unberücksichtigt)	<input type="checkbox"/> ja <input checked="" type="checkbox"/> nein
Im Geltungsbereich können keine Ruhe- und Fortpflanzungsstätten der Art auftreten. Somit können die geplanten Baumaßnahmen keine Ruhe- und Fortpflanzungsstätten der Art betreffen. Eine Verletzung /Tötung von Individuen (z.B. durch Beschädigung von Quartieren) ist nicht möglich.	
Ein weiteres Risiko Tiere zu fangen, töten oder zu verletzen besteht nicht.	
b) Sind Vermeidungsmaßnahmen möglich?	
	<input type="checkbox"/> ja <input type="checkbox"/> nein
-	
c) Verbleibt unter Berücksichtigung der Vermeidungsmaßnahmen ein signifikant erhöhtes Verletzungs- oder Tötungsrisiko? (Wenn JA - Verbotsauslösung!)	
	<input type="checkbox"/> ja <input type="checkbox"/> nein
-	
Der Verbotstatbestand „Fangen, Töten, Verletzen“ tritt ein.	
	<input type="checkbox"/> ja <input checked="" type="checkbox"/> nein
6.3 Störungstatbestand (§ 44 Abs. 1 Nr. 2 BNatSchG)	
a) Können wild lebende Tiere während der Fortpflanzungs-, Aufzucht-, Mauser-, Überwinterungs- und Wanderungszeiten erheblich gestört werden?	
	<input type="checkbox"/> ja <input checked="" type="checkbox"/> nein
Der Planungsraum wird selten bis häufig genutzt.	
Mit erheblichen Störungen des Jagdreviers und einem erheblichen Verlust von Leitstrukturen ist nicht zu rechnen.	
b) Sind Vermeidungsmaßnahmen möglich?	
	<input type="checkbox"/> ja <input type="checkbox"/> nein
-	

c) Wird eine erhebliche Störung durch Maßnahmen vollständig vermieden?	<input type="checkbox"/> ja	<input type="checkbox"/> nein
-		
Der Verbotstatbestand „erhebliche Störung“ tritt ein.	<input type="checkbox"/> ja	<input checked="" type="checkbox"/> nein
Ausnahmegenehmigung nach § 45 Abs. 7 BNatSchG erforderlich?		
Tritt einer der Verbotstatbestände des § 44 Abs. 1 Nr. 1- 4 BNatSchG ein? (Unter Berücksichtigung der Wirkungsprognose und der vorgesehenen Maßnahmen)	<input type="checkbox"/> ja	<input checked="" type="checkbox"/> nein
Wenn NEIN – Prüfung abgeschlossen		
Wenn JA – Ausnahme gem. § 45 Abs.7 BNatSchG, ggf. i. V. mit Art. 16 FFH- RL erforderlich!		
7. Zusammenfassung		
<u>Folgende fachlich geeignete und zumutbare Maßnahmen sind in den Planunterlagen dargestellt und berücksichtigt worden:</u>		
<input type="checkbox"/>	Vermeidungsmaßnahmen	
<input type="checkbox"/>	CEF-Maßnahmen zur Funktionssicherung im räumlichen Zusammenhang	
<input type="checkbox"/>	FCS-Maßnahmen zur Sicherung des derzeitigen Erhaltungszustandes der Population über den örtlichen Funktionsraum hinaus	
<input type="checkbox"/>	Gegebenenfalls erforderliche/s Funktionskontrolle/Monitoring und/oder Risikomanagement für die oben dargestellten Maßnahmen werden in den Planunterlagen verbindlich festgelegt	
<u>Unter Berücksichtigung der Wirkungsprognose und der vorgesehenen Maßnahmen</u>		
<input checked="" type="checkbox"/>	tritt kein Verbotstatbestand des § 44 Abs. 1 Nr. 1- 4 ein, so dass <u>keine Ausnahme</u> gem. § 45 Abs. 7 BNatSchG, ggf. in Verbindung mit Art. 16 FFH-RL <u>erforderlich</u> ist	
<input type="checkbox"/>	<u>liegen die Ausnahmegesetzungen vor</u> gem. § 45 Abs. 7 BNatSchG ggf. in Verbindung mit Art. 16 Abs. 1 FFH-RL	
<input type="checkbox"/>	sind die <u>Ausnahmegesetzungen</u> des § 45 Abs. 7 BNatSchG in Verbindung mit Art. 16 Abs. 1 FFH-RL <u>nicht erfüllt!</u>	

Allgemeine Angaben zur Art						
1. Durch das Vorhaben betroffene Art						
Zwergfledermaus (<i>Pipistrellus pipistrellus</i>)						
2. Schutzstatus, Gefährdungsstufe (Rote Listen)		3. Erhaltungszustand (Ampel-Schema)				
<input checked="" type="checkbox"/>	FFH-RL- Anh. IV - Art		unbekannt	günstig	ungünstig- unzureichend	ungünstig- schlecht
<input type="checkbox"/>	Europäische Vogelart					
..*..	RL Deutschland	EU:	<input type="checkbox"/>	<input type="checkbox"/>	<input checked="" type="checkbox"/>	<input type="checkbox"/>
..3..	RL Hessen	Deutschland:	<input type="checkbox"/>	<input checked="" type="checkbox"/>	<input type="checkbox"/>	<input type="checkbox"/>
..-..	ggf. RL regional	Hessen:	<input type="checkbox"/>	<input checked="" type="checkbox"/>	<input type="checkbox"/>	<input type="checkbox"/>
4. Charakterisierung der betroffenen Art						
4.1 Lebensraumansprüche und Verhaltensweisen						
Allgemeines						
Eine der kleinsten einheimischen Fledermäuse. Von der neu entdeckten Zwergfledermausart, der Mückenfledermaus (<i>Pipistrellus pygmaeus</i>), unterscheidet sie sich neben kleinen morphologischen Unterschieden (z.B. Penisfarbe), vor allem durch die mittlere Ruffrequenz von 45 kHz (Mückenfledermaus: 55 kHz).						
Nahrung						
Generalist; vorwiegend kleine Insekten wie Mücken oder Kleinschmetterlinge. Beutefang im wendigen, kurvenreichen Flug. Oft Patrouille linearer Strukturen. Häufig an Straßenlaternen zu finden.						
Lebensraum und Quartiere						
Jagdhabitat	Siedlungsbereich, Waldränder, Hecken und andere Grenzstrukturen. Jagd auch über Gewässern					
Sommerquartier	Verschiedene Spaltenräume in Gebäuden; auch Felsspalten und hinter Baumrinde					
Wochenstube	Verschiedene Spaltenräume in Gebäuden. Meist 50-100, selten 250 Tiere					
Winterquartier	Mehrere hundert in Felsspalten, unterirdischen Höhlen und (auch vereinzelt) in Gebäuden; bis zu 50000 in Schloss- und Burgkellern in Massenquartieren möglich; in Steinbrüchen					
Info	Wochenstubenkolonien wechseln durchschnittlich alle 12 Tage ihr Quartier					
Jahresrhythmus						
Wochenstubenzeit	Anfang Juni bis Ende August					
Ankunft Sommerquartiere	Ab Anfang März					
Abzug Sommerquartiere	Oktober bis November					
Wanderung	SQ liegen im Radius von bis zu 40 km um das Winterquartier					
Info	Schwärmen an großen Winterquartieren von Mai bis September, v.a. August. Regelmäßig Invasion in leerstehende Gebäude oder Wohnungen hauptsächlich durch Jungtiere auf dem Weg zum Winterquartier					
4.2 Verbreitung und Zukunftsaussichten						
Europa: Ganz Europa mit Ausnahme weiter Teile Skandinaviens. IUCN: Least Concern						
Angaben zur Art in der kontinentalen Region Europas: Zukunftsaussichten ungünstig - unzureichend (Eionet 2013-2018)						
Angaben zur Art in der kontinentalen Region Deutschlands: Zukunftsaussichten günstig (FFH-Bericht 2019)						
Angaben zur Art im Gebiet (Hessen): Zukunftsaussichten günstig (FFH-Bericht 2019). Häufigste Fledermausart Hessens. Bestand Landkreis Marburg-Biedenkopf knapp 120.000 adulte Tiere. Einzige Fledermausart, bei der momentan keine flächige Gefährdung anzunehmen ist (Hessen Forst, DIETZ & SIMON 2006)						

Vorhabenbezogene Angaben	
5. Vorkommen der Art im Untersuchungsraum	
<input checked="" type="checkbox"/> nachgewiesen	<input type="checkbox"/> sehr wahrscheinlich anzunehmen
Im Untersuchungsbereich konnte das Vorkommen der Zwergfledermaus festgestellt werden. Quartiere im aktuellen Geltungsbereich sind aufgrund der artspezifischen Quartierpräferenzen auszuschließen (vgl. Kap. 2.1.4.2 Ergebnis).	
6. Prognose und Bewertung der Tatbestände nach § 44 BNatSchG	
6.1 Entnahme, Beschädigung, Zerstörung von Fortpflanzungs- oder Ruhestätten (§ 44 Abs. 1 Nr. 3 BNatSchG)	
a) Können Fortpflanzungs- oder Ruhestätten aus der Natur entnommen, beschädigt oder zerstört werden?	
(Vermeidungsmaßnahmen zunächst unberücksichtigt) <input type="checkbox"/> ja <input checked="" type="checkbox"/> nein	
Es können keine Fortpflanzungs- und Ruhestätten der Art beschädigt oder zerstört werden.	
b) Sind Vermeidungsmaßnahmen möglich? <input type="checkbox"/> ja <input type="checkbox"/> nein	
-	
c) Wird die ökologische Funktion im räumlichen Zusammenhang ohne vorgezogene Ausgleichs-Maßnahmen (CEF) gewahrt? (§ 44 Abs. 5 Satz 2 BNatSchG) <input type="checkbox"/> ja <input type="checkbox"/> nein	
-	
d) Wenn Nein - kann die ökologische Funktion durch vorgezogene Ausgleichs-Maßnahmen (CEF) gewährleistet werden? <input type="checkbox"/> ja <input type="checkbox"/> nein	
-	
Der Verbotstatbestand „Entnahme, Beschädigung, Zerstörung von Fortpflanzungs- oder Ruhestätten“ tritt ein. <input type="checkbox"/> ja <input checked="" type="checkbox"/> nein	
6.2 Fang, Verletzung, Tötung wild lebender Tiere (§ 44 Abs.1 Nr.1 BNatSchG)	
a) Können Tiere gefangen, verletzt oder getötet werden?	
(Vermeidungsmaßnahmen zunächst unberücksichtigt) <input type="checkbox"/> ja <input checked="" type="checkbox"/> nein	
Im Geltungsbereich können keine Ruhe- und Fortpflanzungsstätten der Art auftreten. Somit können die geplanten Baumaßnahmen keine Ruhe- und Fortpflanzungsstätten der Art betreffen. Eine Verletzung /Tötung von Individuen (z.B. durch Beschädigung von Quartieren) ist nicht möglich.	
Ein weiteres Risiko Tiere zu fangen, töten oder zu verletzen besteht nicht.	
b) Sind Vermeidungsmaßnahmen möglich? <input type="checkbox"/> ja <input type="checkbox"/> nein	
-	
c) Verbleibt unter Berücksichtigung der Vermeidungsmaßnahmen ein signifikant erhöhtes Verletzungs- oder Tötungsrisiko? (Wenn JA - Verbotsauslösung!) <input type="checkbox"/> ja <input type="checkbox"/> nein	
-	
Der Verbotstatbestand „Fangen, Töten, Verletzen“ tritt ein. <input type="checkbox"/> ja <input checked="" type="checkbox"/> nein	
6.3 Störungstatbestand (§ 44 Abs. 1 Nr. 2 BNatSchG)	
a) Können wild lebende Tiere während der Fortpflanzungs-, Aufzucht-, Mauser-, Überwinterungs- und Wanderungszeiten erheblich gestört werden? <input type="checkbox"/> ja <input checked="" type="checkbox"/> nein	
Der Planungsraum wird häufig bis sehr häufig genutzt.	
Mit erheblichen Störungen des Jagdreviers und einem erheblichen Verlust von Leitstrukturen ist nicht zu rechnen.	
b) Sind Vermeidungsmaßnahmen möglich? <input type="checkbox"/> ja <input type="checkbox"/> nein	
-	

c) Wird eine erhebliche Störung durch Maßnahmen vollständig vermieden?	<input type="checkbox"/> ja	<input type="checkbox"/> nein
-		
Der Verbotstatbestand „erhebliche Störung“ tritt ein.	<input type="checkbox"/> ja	<input checked="" type="checkbox"/> nein
Ausnahmegenehmigung nach § 45 Abs. 7 BNatSchG erforderlich?		
Tritt einer der Verbotstatbestände des § 44 Abs. 1 Nr. 1- 4 BNatSchG ein? (Unter Berücksichtigung der Wirkungsprognose und der vorgesehenen Maßnahmen)	<input type="checkbox"/> ja	<input checked="" type="checkbox"/> nein
Wenn NEIN – Prüfung abgeschlossen		
Wenn JA – Ausnahme gem. § 45 Abs.7 BNatSchG, ggf. i. V. mit Art. 16 FFH- RL erforderlich!		
7. Zusammenfassung		
Folgende fachlich geeignete und zumutbare Maßnahmen sind in den Planunterlagen dargestellt und berücksichtigt worden:		
<input type="checkbox"/>	Vermeidungsmaßnahmen	
<input type="checkbox"/>	CEF-Maßnahmen zur Funktionssicherung im räumlichen Zusammenhang	
<input type="checkbox"/>	FCS-Maßnahmen zur Sicherung des derzeitigen Erhaltungszustandes der Population über den örtlichen Funktionsraum hinaus	
<input type="checkbox"/>	Gegebenenfalls erforderliche/s Funktionskontrolle/Monitoring und/oder Risikomanagement für die oben dargestellten Maßnahmen werden in den Planunterlagen verbindlich festgelegt	
<u>Unter Berücksichtigung der Wirkungsprognose und der vorgesehenen Maßnahmen</u>		
<input checked="" type="checkbox"/>	tritt kein Verbotstatbestand des § 44 Abs. 1 Nr. 1- 4 ein, so dass <u>keine Ausnahme</u> gem. § 45 Abs. 7 BNatSchG, ggf. in Verbindung mit Art. 16 FFH-RL <u>erforderlich</u> ist	
<input type="checkbox"/>	<u>liegen die Ausnahmegesetzungen vor</u> gem. § 45 Abs. 7 BNatSchG ggf. in Verbindung mit Art. 16 Abs. 1 FFH-RL	
<input type="checkbox"/>	sind die <u>Ausnahmegesetzungen</u> des § 45 Abs. 7 BNatSchG in Verbindung mit Art. 16 Abs. 1 FFH-RL <u>nicht erfüllt!</u>	

Biebertal, 24.06.2025

A handwritten signature in black ink, appearing to read 'R. Kristen', written in a cursive style.

Dr. René Kristen (Dipl. Biol.)