


**Legende:**

**Planzeichen**


**Art der baulichen Nutzung**

 Sonderbauflächen Zweckbestimmung: Photovoltaik-Freiflächenanlagen


**Flächen für die Landwirtschaft und Wald**

 Flächen für die Landwirtschaft

**Planungen, Nutzungsregelungen, Maßnahmen und Flächen für Maßnahmen zum Schutz, zur Pflege und zur Entwicklung von Boden, Natur und Landschaft**

 Erhaltung und Anlage von Laubgehölzen im Siedlungsbereich und entlang der Straßen vorwiegend Großgrün

**Sonstige Planzeichen**

 Grenze des räumlichen Geltungsbereiches der Flächennutzungsplanänderung

**Rechtsgrundlagen**

Baugesetzbuch (BauGB) i.d.F. der Bekanntmachung vom 03.11.2017 (BGBl. I S. 3634), zuletzt geändert durch Artikel 5 des Gesetzes vom 22.12.2025 (BGBl. 2025 I Nr. 348),  
 Baunutzungsverordnung (BauNVO) i.d.F. der Bekanntmachung vom 21.11.2017 (BGBl. I S. 3786), zuletzt geändert durch Artikel 2 des Gesetzes vom 03.07.2023 (BGBl. 2023 I Nr. 176),  
 Planzeichenverordnung 1990 (PlanzV 90) i.d.F. der Bekanntmachung vom 18.12.1990 (BGBl. I 1991 S. 58), zuletzt geändert durch Artikel 3 des Gesetzes vom 12.08.2025 (BGBl. I Nr. 189).

**Verfahrensvermerke**

Der Aufstellungsbeschluss gem. § 2 Abs. 1 BauGB wurde durch die Stadtverordnetenversammlung gefasst am \_\_\_\_\_

Der Aufstellungsbeschluss gem. § 2 Abs. 1 Satz 2 BauGB wurde ortsüblich bekanntgemacht am \_\_\_\_\_

Die Öffentlichkeitsbeteiligung gem. § 3 Abs. 1 BauGB wurde ortsüblich bekanntgemacht am \_\_\_\_\_

Die Öffentlichkeitsbeteiligung gem. § 3 Abs. 1 BauGB erfolgte in der Zeit vom \_\_\_\_\_ bis einschließlich \_\_\_\_\_

Die Öffentlichkeitsbeteiligung gem. § 3 Abs. 2 BauGB wurde ortsüblich bekanntgemacht am \_\_\_\_\_

Die Öffentlichkeitsbeteiligung gem. § 3 Abs. 2 BauGB erfolgte in der Zeit vom \_\_\_\_\_ bis einschließlich \_\_\_\_\_

Der Feststellungsbeschluss gem. § 6 Abs. 6 BauGB erfolgte durch die Stadtverordnetenversammlung am \_\_\_\_\_

Die Bekanntmachungen erfolgten im \_\_\_\_\_

**Ausfertigungsvermerk:**  
 Es wird bestätigt, dass der Inhalt der Flächennutzungsplanänderung mit den hierzu ergangenen Beschlüssen der Stadtverordnetenversammlung übereinstimmt und dass die für die Rechtswirksamkeit maßgebenden Verfahrensvorschriften eingehalten worden sind.

Ulrichstein, den \_\_\_\_\_


\_\_\_\_\_  
 Bürgermeister

**Genehmigungsvermerk:**

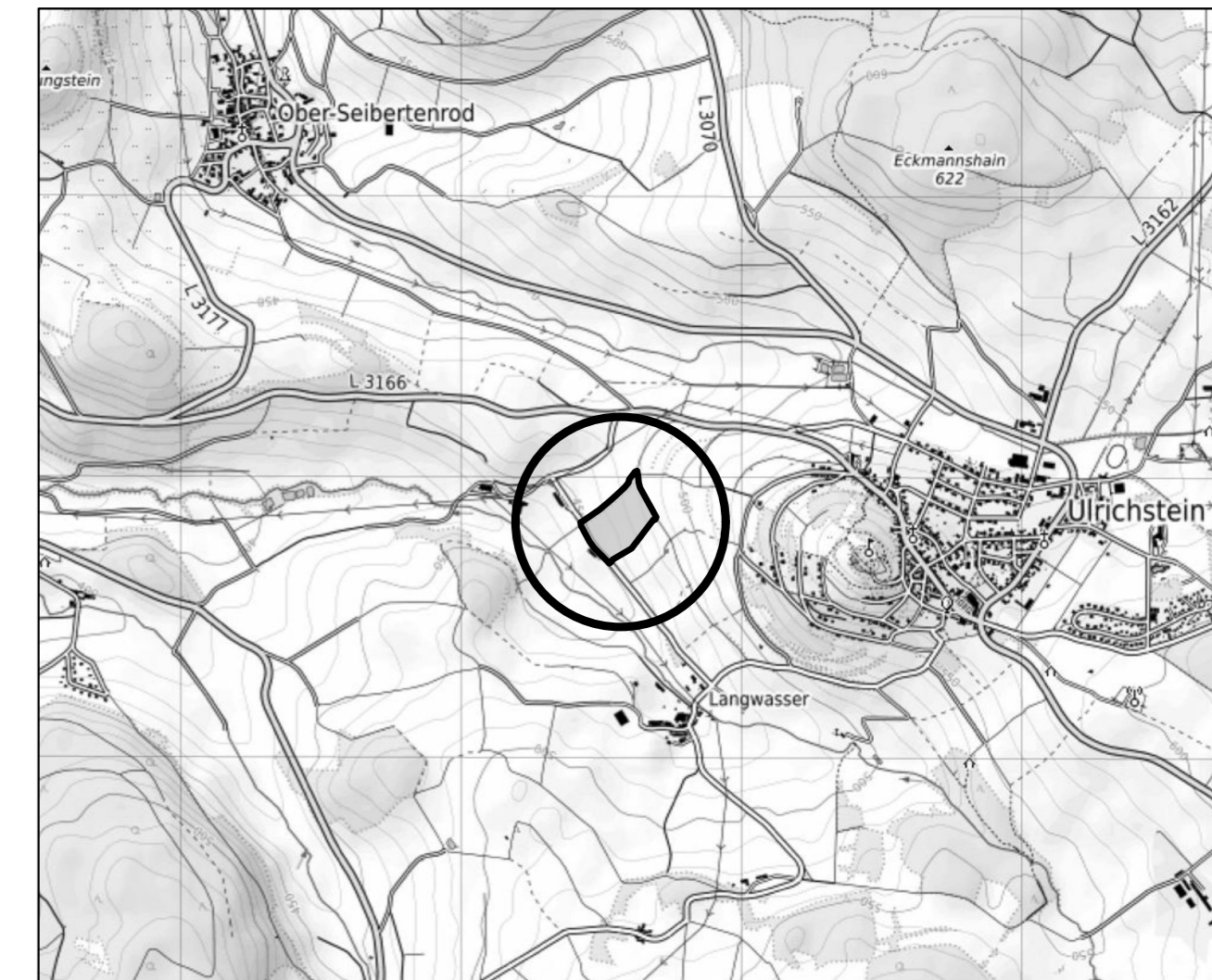
**Rechtskraftvermerk:**  
 Die Genehmigung der Flächennutzungsplanänderung wurde gem. § 6 Abs. 5 BauGB ortsüblich am \_\_\_\_\_ bekannt gemacht. Damit wird die Flächennutzungsplanänderung wirksam.

Ulrichstein, den \_\_\_\_\_

\_\_\_\_\_  
 Bürgermeister



**Stadt Ulrichstein, Gemarkung Ulrichstein**  
 Änderung des Flächennutzungsplanes  
 im Bereich "Solarpark Gilgtalhöfe"



Kartendaten: © OpenStreetMap-Mitwirkende, SRTM | Kartendarstellung: © OpenTopoMap (CC-BY-SA) M: 1: 25.000

**PLANUNGSBÜRO FISCHER**  
 Raumplanung | Stadtplanung | Umweltplanung  
 Im Nordpark 1 - 35435 Wettenberg | t. +49 641 98441-22 | info@fischer-plan.de | www.fischer-plan.de

<h1>Entwurf</h1>	Stand:	29.01.2024 22.06.2026
	Projektleitung:	Wolf, Lindner
	CAD:	Damm
	Maßstab:	1 : 5.000
	Projektnummer:	24-2804