

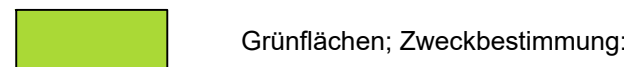
Zeichenerklärung

Planzeichen

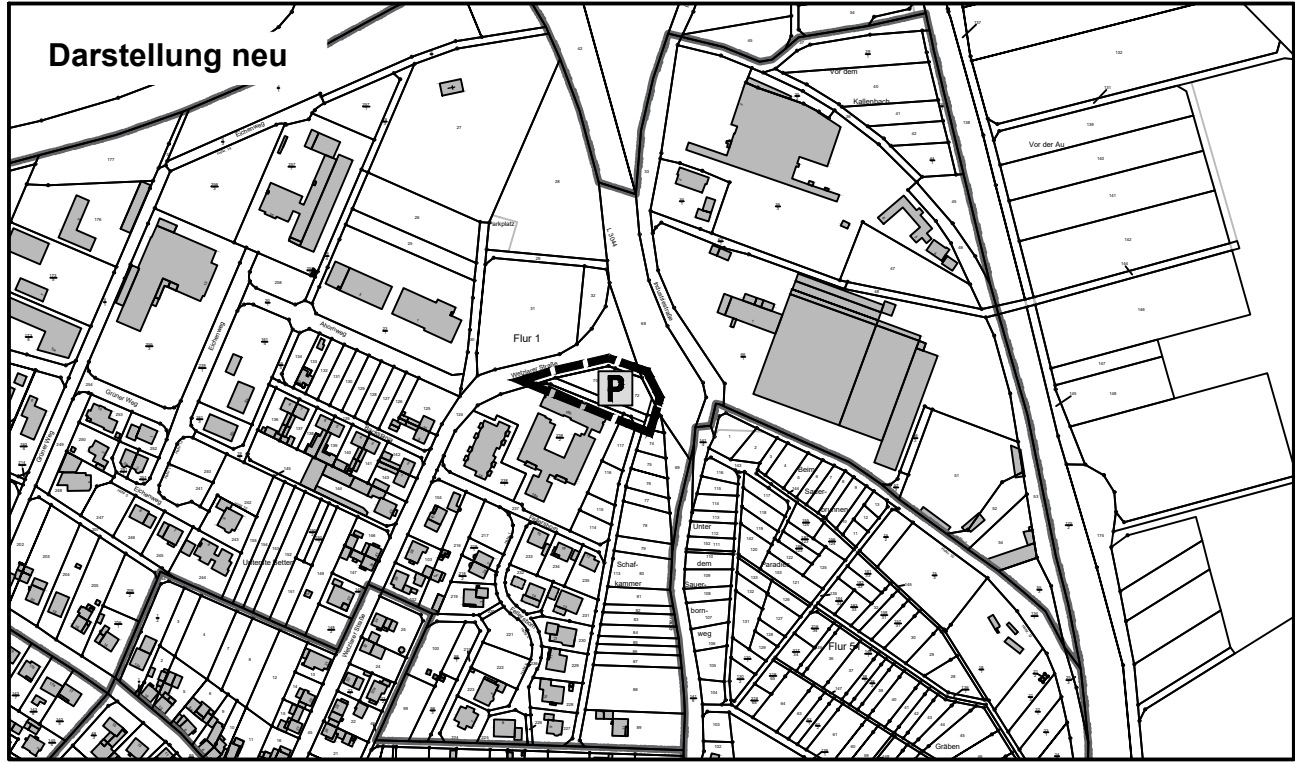
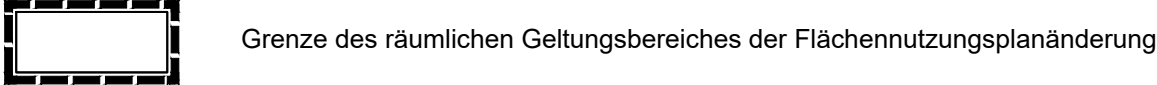
Flächen für den überörtlichen Verkehr und für die örtlichen Hauptverkehrswege



Grünflächen



Sonstige Planzeichen



Rechtsgrundlagen

Baugesetzbuch (BauGB) i.d.F. der Bekanntmachung vom 03.11.2017 (BGBl. I S. 3634), zuletzt geändert durch Artikel 3 des Gesetzes vom 12.08.2025 (BGBl. 2025 I Nr. 189),
Baunutzungsverordnung (BauNVO) i.d.F. der Bekanntmachung vom 21.11.2017 (BGBl. I S. 3786), zuletzt geändert durch Artikel 2 des Gesetzes vom 12.08.2025 (BGBl. 2025 I Nr. 189),
Planzeichenverordnung 1990 (PlanzV 90) i.d.F. der Bekanntmachung vom 18.12.1990 (BGBl. I 1991 S. 58), zuletzt geändert durch Artikel 3 des Gesetzes vom 12.08.2025 (BGBl. I Nr. 189).

Verfahrensvermerke

Der Aufstellungsbeschluss gem. § 2 Abs. 1 BauGB wurde durch die Gemeindevertretung gefasst am

Der Aufstellungsbeschluss gem. § 2 Abs. 1 Satz 2 BauGB wurde ortsüblich bekanntgemacht am

Die Öffentlichkeitsbeteiligung gem. § 3 Abs. 1 BauGB wurde ortsüblich bekanntgemacht am

Die Öffentlichkeitsbeteiligung gem. § 3 Abs. 1 BauGB erfolgte in der Zeit vom
bis einschließlich

Die Öffentlichkeitsbeteiligung gem. § 3 Abs. 2 BauGB wurde ortsüblich bekanntgemacht am

Die Öffentlichkeitsbeteiligung gem. § 3 Abs. 2 BauGB erfolgte in der Zeit vom
bis einschließlich

Der Feststellungsbeschluss erfolgte durch die Gemeindevertretung am

Die Bekanntmachungen erfolgten im

Ausfertigungsvermerk:
Es wird bestätigt, dass der Inhalt der Flächennutzungsplanänderung mit den hierzu ergangenen Beschlüssen der Gemeindevertretung übereinstimmt und dass die für die Rechtswirksamkeit maßgebenden Verfahrensvorschriften eingehalten worden sind.

Löhnberg, den

Bürgermeister

Genehmigungsvermerk:

Rechtskraftvermerk:
Die Genehmigung der Flächennutzungsplanänderung wurde gem. § 6 Abs. 5 BauGB ortsüblich am bekannt gemacht. Damit wird die Flächennutzungsplanänderung wirksam.

Löhnberg, den

Bürgermeister



Gemeinde Löhnberg, Ortsteil Löhnberg
Änderung des Flächennutzungsplanes
im Bereich "Fellersborn" - 1. Erweiterung



Im Nordpark 1 - 35435 Wettenberg | t. +49 641 98441-22 | info@fischer-plan.de | www.fischer-plan.de

Raumplanung | Stadtplanung | Umweltplanung

Stand: 29.09.2025

Vorentwurf

Projektleitung: Roeßing
CAD: Perponcher
Maßstab: 1 : 5.000
Projektnummer: 25-3047