

Legende:

Planzeichen

Einrichtungen und Anlagen zur Versorgung mit Gütern und Dienstleistungen des öffentlichen und privaten Bereichs, Flächen für den Gemeinbedarf, Flächen für Sport- und Spielanlagen

- Flächen für den Gemeinbedarf; Zweckbestimmung:
- F

Feuerwehr

Hauptversorgungs- und Hauptabwasserleitungen

- Oberirdische Hochspannungsleitung

Flächen für die Landwirtschaft und Wald

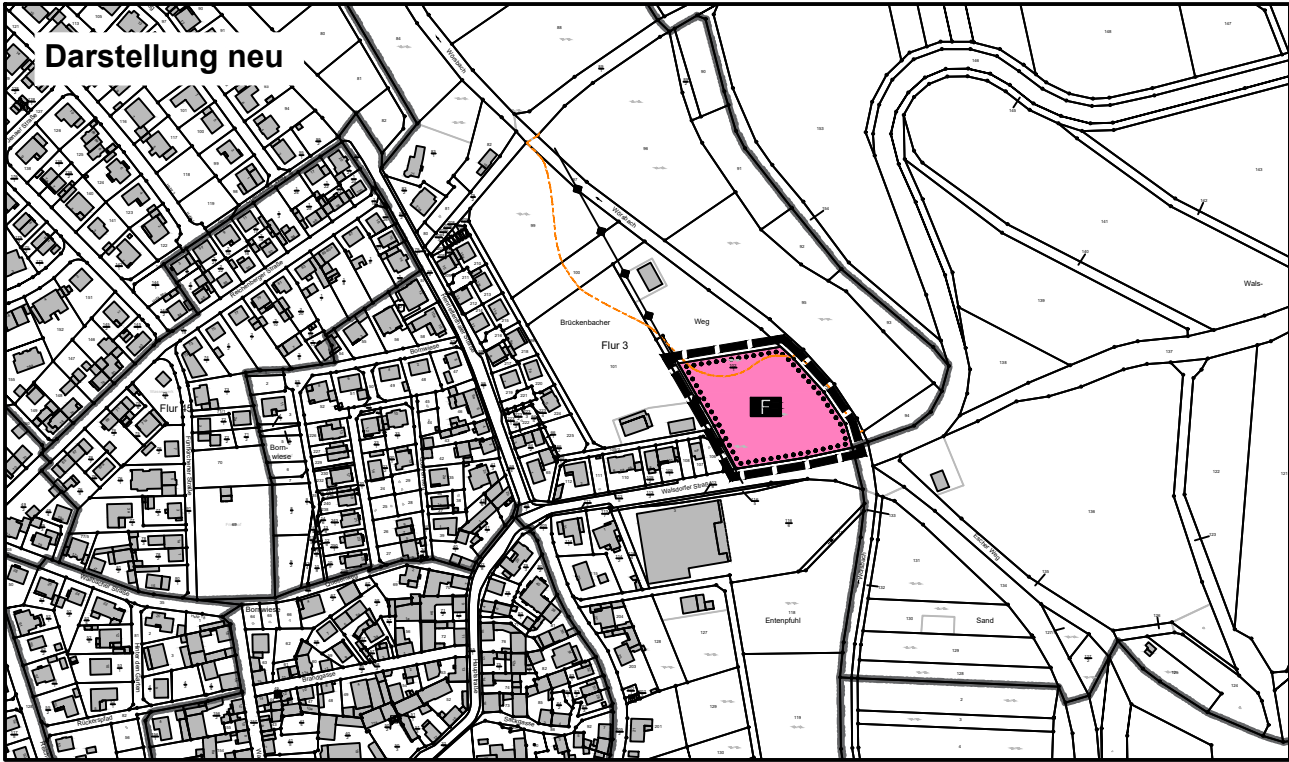
- Bachauen

Sonstige Planzeichen

- Grenze des räumlichen Geltungsbereiches der Flächennutzungsplanänderung

Sonstige Darstellungen

- Bereich für den Schutz oberirdischer Gewässer
- Bepflanzung von Fließgewässern mit standortgerechten Gehölzen, Entwicklung von Krautsäumen und Hochstaudenfluren
- Grenze der Siedlungsentwicklung
- Überschwemmungsgebiet der Bäche



Rechtsgrundlagen

Baugesetzbuch (BauGB) i.d.F. der Bekanntmachung vom 03.11.2017 (BGBl. I S. 3634), zuletzt geändert durch Artikel 1 des Gesetzes vom 27.10.2025 (BGBl. 2025 I Nr. 257),  
Baunutzungsverordnung (BauNVO) i.d.F. der Bekanntmachung vom 21.11.2017 (BGBl. I S. 3786), zuletzt geändert durch Artikel 2 des Gesetzes vom 03.07.2023 (BGBl. 2023 I Nr. 176),  
Planzeichenverordnung 1990 (PlanzV 90) i.d.F. der Bekanntmachung vom 18.12.1990 (BGBl. I 1991 S. 58), zuletzt geändert durch Artikel 6 des Gesetzes vom 12.08.2025 (BGBl. 2025 I Nr. 189).

Verfahrensvermerke

Der Aufstellungsbeschluss gem. § 2 Abs. 1 BauGB wurde durch die Stadtverordnetenversammlung gefasst am \_\_\_\_\_.

Der Aufstellungsbeschluss gem. § 2 Abs. 1 Satz 2 BauGB wurde ortsüblich bekanntgemacht am \_\_\_\_\_.

Die Öffentlichkeitsbeteiligung gem. § 3 Abs. 1 BauGB wurde ortsüblich bekanntgemacht am \_\_\_\_\_.

Die Öffentlichkeitsbeteiligung gem. § 3 Abs. 1 BauGB erfolgte in der Zeit vom \_\_\_\_\_ bis einschließlich \_\_\_\_\_.

Die Öffentlichkeitsbeteiligung gem. § 3 Abs. 2 BauGB wurde ortsüblich bekanntgemacht am \_\_\_\_\_.

Die Öffentlichkeitsbeteiligung gem. § 3 Abs. 2 BauGB erfolgte in der Zeit vom \_\_\_\_\_ bis einschließlich \_\_\_\_\_.

Der Feststellungsbeschluss erfolgte durch die Stadtverordnetenversammlung am \_\_\_\_\_.

Die Bekanntmachungen erfolgten im \_\_\_\_\_.

Ausfertigungsvermerk:

Es wird bestätigt, dass der Inhalt der Flächennutzungsplanänderung mit den hierzu ergangenen Beschlüssen der Stadtverordnetenversammlung übereinstimmt und dass die für die Rechtswirksamkeit maßgebenden Verfahrensvorschriften eingehalten worden sind.

Idstein, den \_\_\_\_\_.

\_\_\_\_\_  
Bürgermeister


Genehmigungsvermerk:

Rechtskraftvermerk:

Die Genehmigung der Flächennutzungsplanänderung wurde gem. § 6 Abs. 5 BauGB ortsüblich am \_\_\_\_\_ bekannt gemacht. Damit wird die Flächennutzungsplanänderung wirksam.

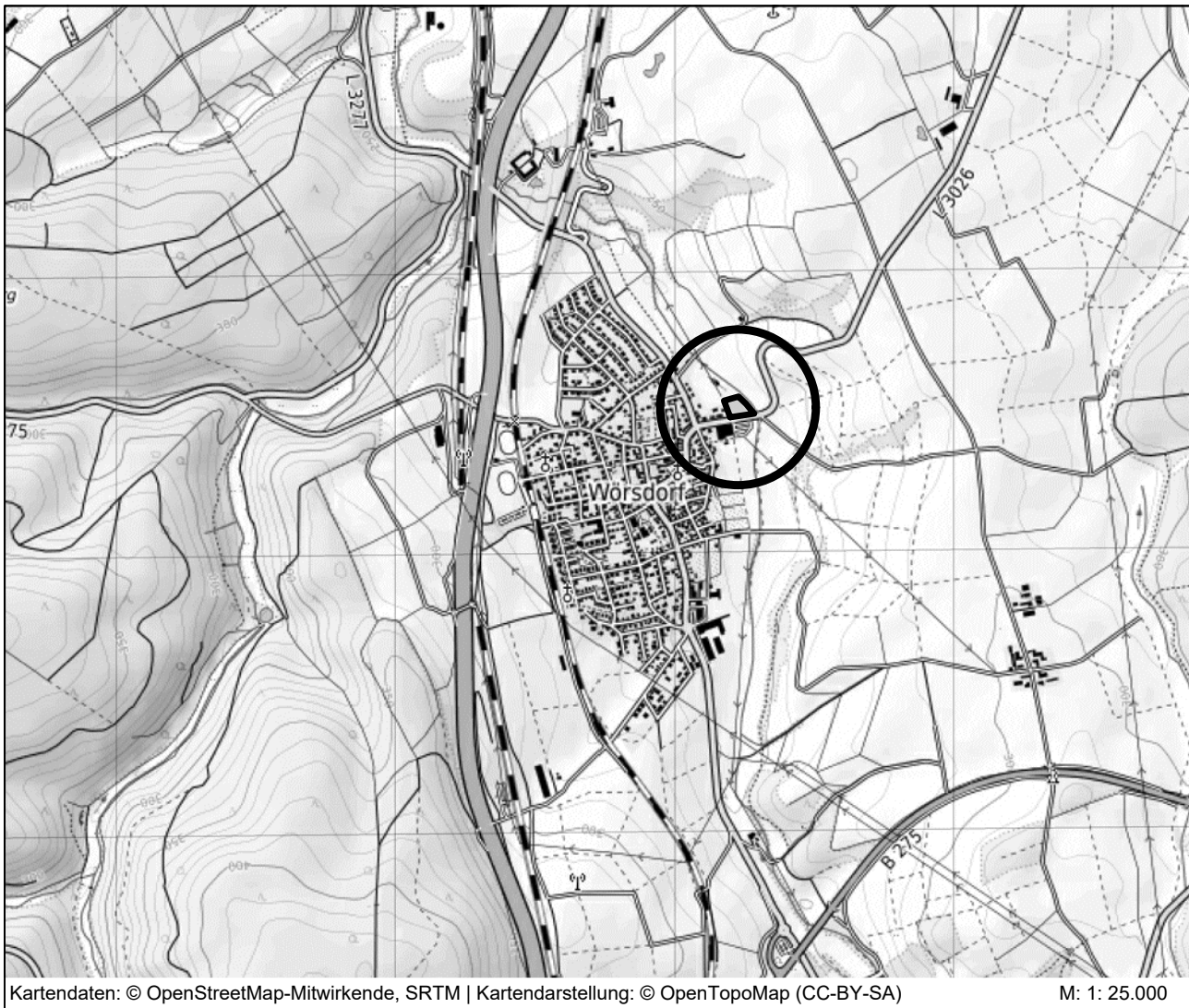
Idstein, den \_\_\_\_\_.

\_\_\_\_\_  
Bürgermeister



Stadt Idstein, Stadtteil Wörsdorf

Änderung des Flächennutzungsplanes im Bereich "Brückenbacher Weg - Teilplan Feuerwehr"



Kartendaten: © OpenStreetMap-Mitwirkende, SRTM | Kartendarstellung: © OpenTopoMap (CC-BY-SA) M: 1: 25.000



PLANUNGSBÜRO FISCHER

Raumplanung | Stadtplanung | Umweltplanung

Im Nordpark 1 - 35435 Wettenberg | t. +49 641 98441-22 | info@fischer-plan.de | www.fischer-plan.de

Entwurf

Stand:

14.12.2023  
14.05.2024  
05.12.2025

Projektleitung:

Roeßing

CAD:

Heck

Maßstab:

1 : 5.000

Projektnummer:

22-2751